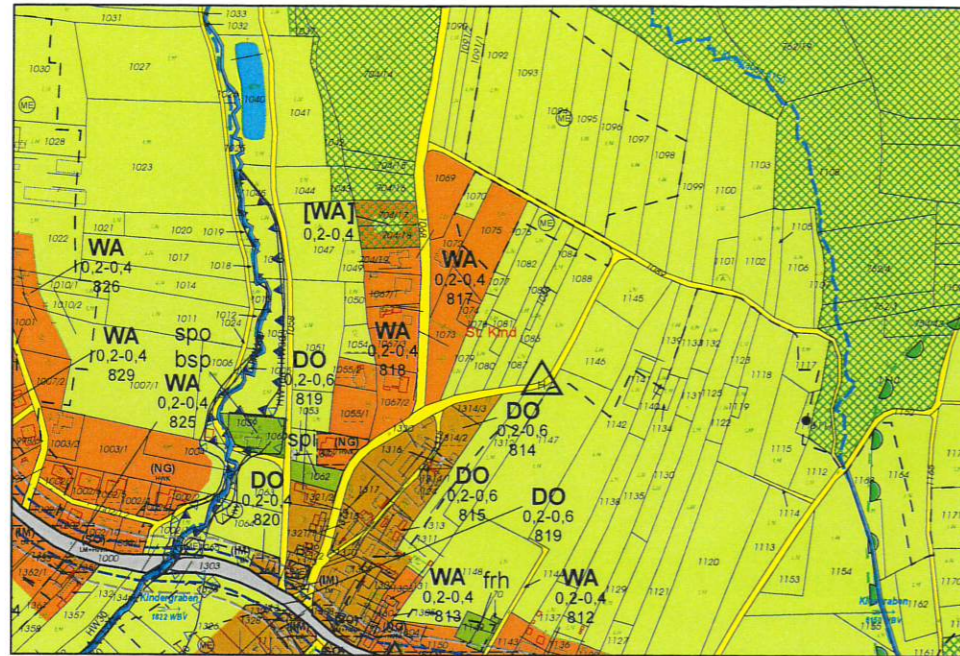
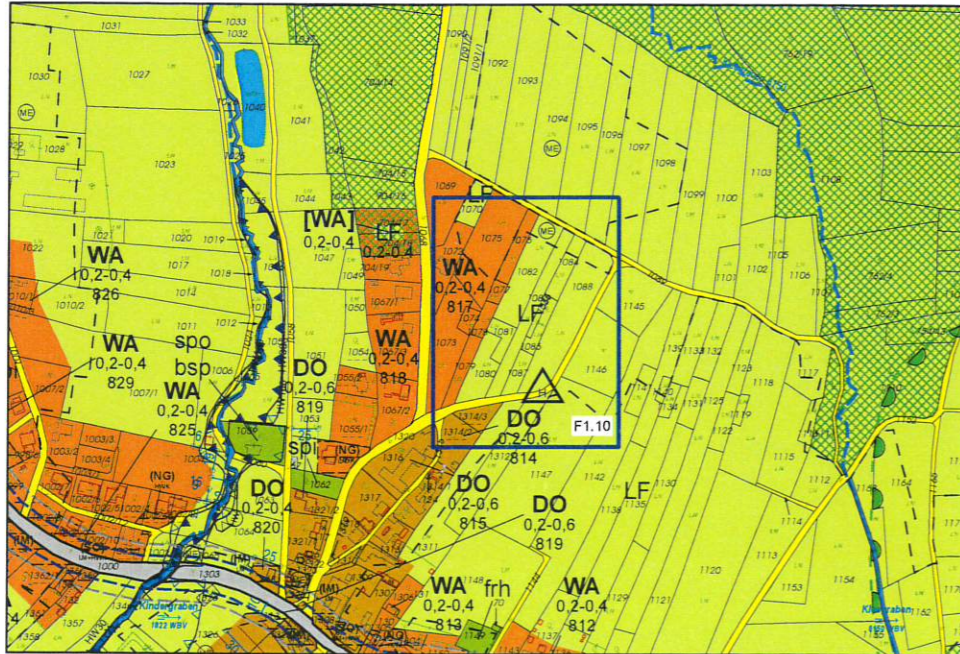


FWP 1.00



0 50 100 200 300 400 500 Meter 1:5.000

FWP 1.10



A. BAULAND

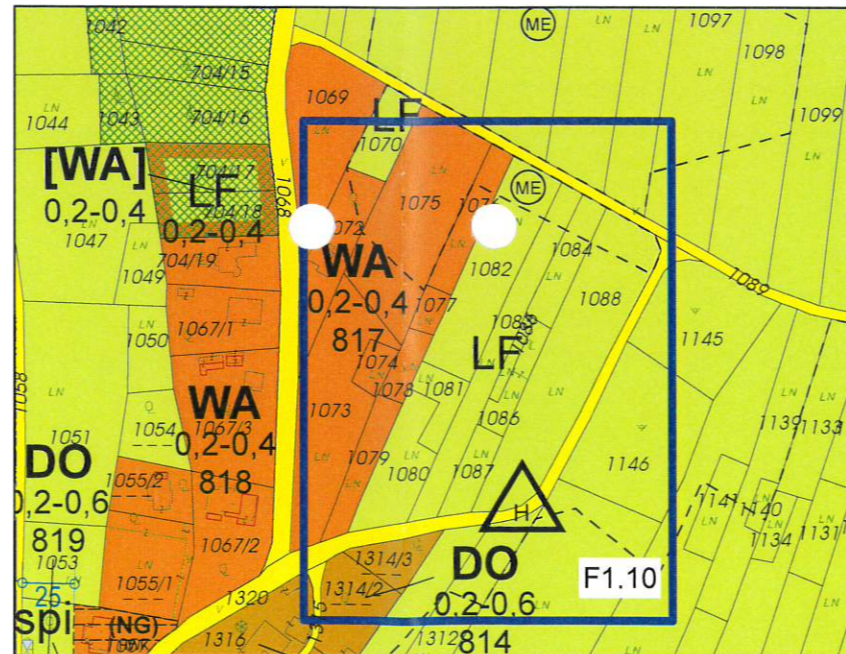
- WA Allgemeine Wohngebiete
- DO Dorfgebiete
- (NG) Sanierungsgebiete
- [WA(5a)] Baulandbereiche mit zeitlich folgender Nutzung - Allgemeine Wohngebiete
- Verkehrsflächen für fließenden Verkehr

C. FREILAND

- LF Land- und forstwirtschaftl. Nutzung
- erh Sondernutzung im Freiland für Erholungszwecke
- spi Sondernutzung im Freiland für Spielzwecke
- spo Sondernutzung im Freiland für Sportzwecke
- frh Sondernutzung im Freiland für Friedhof
- L104 Landesstraße L

- Versorgungsanlage von überörtlicher Bedeutung
- Fließende und stehende Gewässer
- Gerinne
- Pufferzone zu Biotopen
- Waldflächen
- HW30 Hochwassergefährdungsbereich 30jährig
- HW100 Hochwassergefährdungsbereich 100jährig
- ML Meliorationsgebiet
- ER Gefährdete Flächen
- N 45dB Isophonen Nacht 45dB
- T 55dB Isophonen Tag 55dB
- Geruchsschwellenabstand
- Geltungsbereich

Detail 1:2.500



PLANVERFASSER

AUFLAGEFRIST/ANHÖRUNGSFRIST
(§39, Stmk. ROG 2010 i.d.g.F.)

16.11.2022-07.12.2022

DATUM UND GESCHÄFTSZEICHEN DES
GEMEINDERATS BESCHLUSSES
(§39, Stmk. ROG 2010 i.d.g.F.)

KUNDMACHUNG

DATUM DES INKRAFTTRETENS DER
ÄNDERUNG DES FLÄCHENWIDMUNGSPLANES

VERORDNUNGSPRÜFUNG

ÖRTLICHE RAUMPLANUNG RIEGERSBURG FLÄCHENWIDMUNGSPLAN ÄNDERUNG 1.10

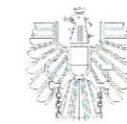


Der Bürgermeister
(Manfred Reisenhofer)

KropfS - St. Kind
KG St. Kind

Verfahren gem. §39 Stmk. ROG 2010 i.d.g.F. LGBl. Nr. 45/2022

DATUM	GEZEICHNET	MAßSTAB	PLANNUMMER
12.10.2022	Unterlagen für Anhörung	DI Andrea Jeindl	siehe Planausschnitte
			RI - FWP 1.10



Staatlich befugte und beeidete Ziviltechnikerin
DI Andrea Jeindl

8330 Feldbach, Franz-Josef-Str. 12a
Tel. 03152/4372, Fax. 67033
E-Mail: jeindl@math-jeindl.at