

## Streckeninformation:

Höhendifferenz: 298 m

Gesamtanstieg: 1481 m

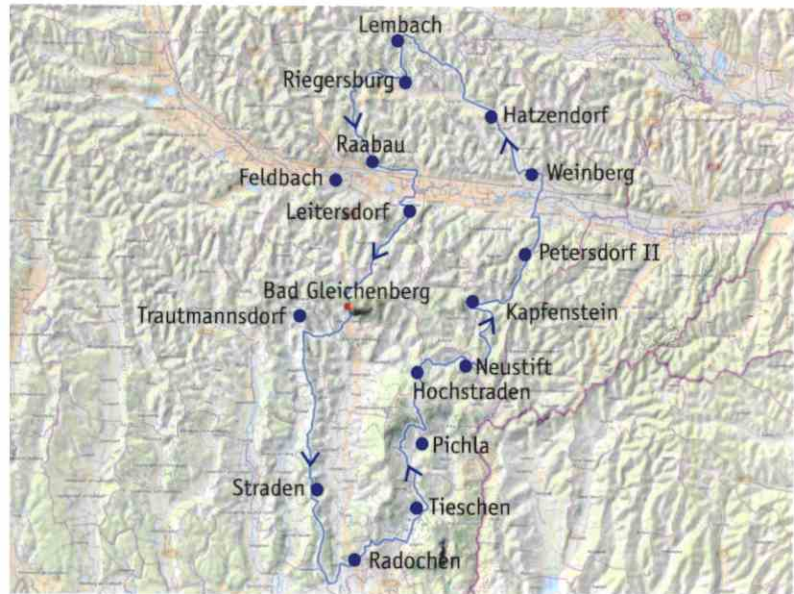
Gesamtabstieg: 1481 m



## FB 1: Riesentour

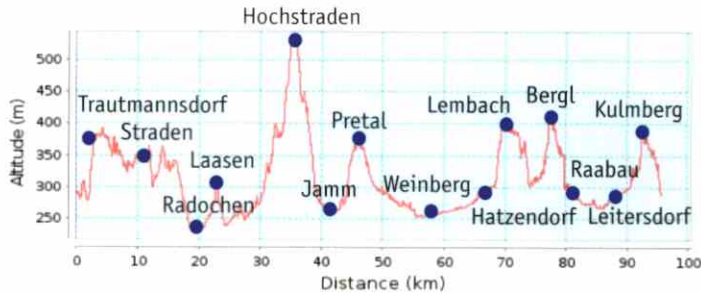
Start/Ziel: Dorf Bad Gleichenberg oder Feldbach/Raabau

96 km und 1481 Höhenmeter



## Von Norden nach Süden und zurück

Die Riesentour macht ihrem Namen alle Ehre. Tatsächlich handelt es sich um die Nord-Süd-Durchquerung des Steirischen Vulkanlandes. Von der markanten, am Vulkan thronenden Riegersburg, bis fast in die Murauen reicht diese Route. Die Rückfahrt über Tieschen, Hochstraden, Kapfenstein und Weinberg gestaltet sich entlang der Hügelkämme überaus aussichtsreich.



Tourplan: [www.gpsies.com](http://www.gpsies.com) oder QR-Code scannen



NEUE STADT  
FELDBACH

# FB 1: Riesentour

Tourplan Online unter  
[www.gpsies.com](http://www.gpsies.com) oder  
QR-Code scannen:



## km Streckenführung

- 0 Dorf Bad Gleichenberg; nach 400m rechts Richtung Trautmannsdorf geradeaus fahren
- 0,45
- 1,1 rechts Straßenverlauf an der Kuppe bzw. Landesbahnquerung
- 1,6 links; nach 100m rechts Richtung Aichelzeil; 1,9 links bergauf
- 2,6 rechts auf Landesstraße und nach 200m geradeaus fahren
- 3,3 vor der Kuppe links und dann immer den Höhenrücken entlang
- 4,3 geradeaus und nach 500m links (Poppendorfberg)
- 5,8 immer weiter geradeaus
- 9,3 links auf Landstraße nach Straden
- 11,6 bei Kreuzung in **Straden** gerade, nach 200m rechts bergab **STOP**
- 12,4 links (Landesstraße queren) und nach 100m rechts bergauf
- 13,4 rechts, danach immer geradeaus und bei 17,0 links bergab
- 18,3 links auf Landesstraße
- 19,8 rechts dem Straßenverlauf in Radochen folgen
- 20,7 geradeaus die B66 überqueren, nach 100m links, nach 1km rechts
- 22,5 rechts bergauf der Straße entlang, nach 300m rechts in Laasen
- 24,8 links Richtung Tieschen
- 27,0 links in Pichla
- 28,4 geradeaus
- 29,5 geradeaus und bei km 31 rechts in Frutten-Gießelsdorf
- 31,5 gerade, nach 200m links bergauf Richtung **Aussichtswarte** **STOP**
- 32,3 rechts und nach 800m geradeaus
- 33,6 links Richtung Hochstraden (teilweise 18% Steigung)
- 35,1 gerade (**Hochstraden - höchster Punkt**) **STOP**
- 37,3 links, nach 100m rechts den entlang der Straße Richtung Jamm
- 40,5 geradeaus die Landesstraße in Jamm überqueren, nach 50m rechts
- 41,3 links und nach 200m rechts in Neustift

# 96 km und 1481 Höhenmeter

**STOP**

Willkommene Gelegenheit  
für Leib und Seele

- 42,0 links Richtung Pretal
- 44,3 rechts den Straßenverlauf folgen; 45,7 wieder rechts
- 47,1 rechts bergab Richtung Gutendorf, nach 1km geradeaus
- 52,0 geradeaus (Petersdorf II); 54,4 links Richtung Fehring
- 54,8 rechts Richtung Weinberg; 55,6 geradeaus B57 überqueren
- 57,2 links in Weinberg; 57,4 links; 58,3 links;
- 58,8 rechts in Brunn - dann ca. 800m feiner Schotter
- 60,0 geradeaus
- 61,4 rechts auf Landesstraße (Hatzendorf), nach 200m wieder rechts
- 61,7 links am Bahnhof Hatzendorf vorbei, nach 300m geradeaus
- 62,5 links Richtung Stang; 64,5 rechts, 65,1 geradeaus
- 69,6 links auf Landesstraße; 70,1 links auf (B66 Richtung Riegersburg)
- 73,1 rechts in **Riegersburg** - Richtung Kirche **STOP**
- 73,4 links bei Burgaufgang - links hinab Richtung Altenmarkt
- 73,9 geradeaus (Kreisverkehr Altenmarkt)
- 74,8 immer geradeaus den Straßenverlauf nach Altenmarkt bis 77,1
- 77,1 links auf Kuppe Fröhlichberg
- 77,6 links auf B66 und nach 100m rechts Richtung Schützing
- 80,0 geradeaus in Schützing
- 81,5 links in Raabau, dann gerade (**optionaler Start von Feldbach aus**)
- 84,0 rechts in Lödersdorf
- 85,6 rechts auf B57
- 86,1 links in den Ort Leitersdorf und nach 400m links
- 89,1 den Kreisverkehr in Edersgraben gerade überqueren
- 91,1 geradeaus in Höflach und über Kuppe Kulmberg
- 93,2 links auf B66
- 95,7 Dorf Bad Gleichenberg

## Streckeninformation:

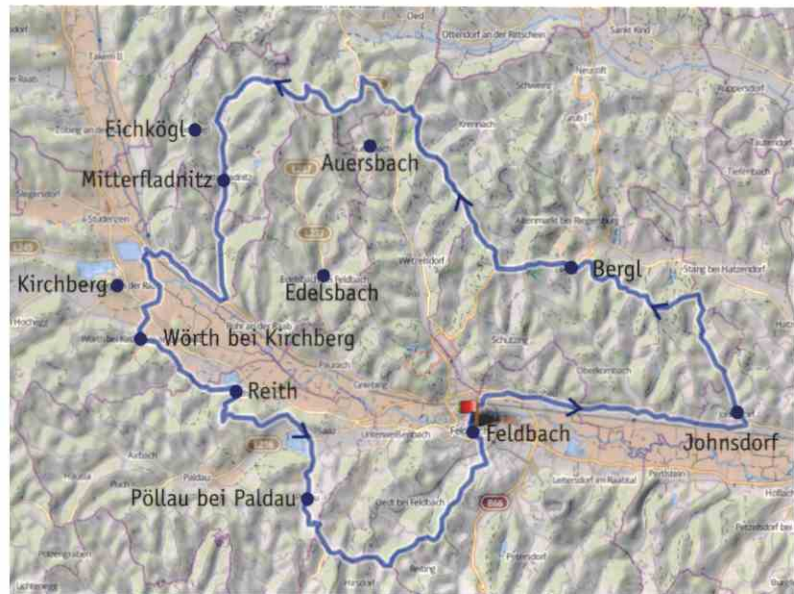
Höhendifferenz: 168m  
Gesamtanstieg: 871m  
Gesamtanstieg: 872m



## FB 2: Kernöltour - Feldbach (Start/Ziel) 62 km und 871 Höhenmeter

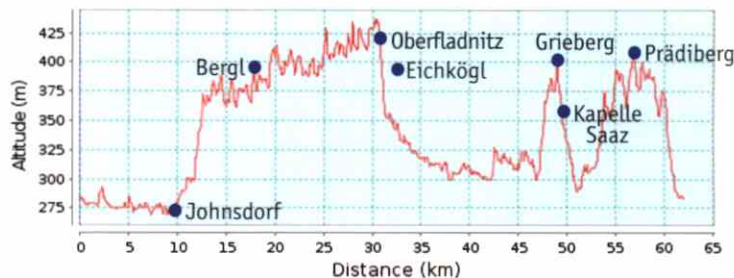


**RADRUNDFAHRT**  
Steirisches Vulkanland



## Der steirischen Identität nachspüren

Zweimal kreuzt die Tour das fruchtbare Raabtal, das als „Sterzregion“, ein Maishauptanbauggebiet, weithin bekannt ist. Der Mais wird am Acker immer öfter vom Steirischen Ölkürbis abgelöst. Das schwarze Gold der Steiermark ist auf den Salattellern des Landes unverzichtbar. Die Tour eröffnet wunderschöne Blicke über das vulkanländische Hügelland und bietet viel Abwechslung und genussvolle Rastplätze.



Tourplan: [www.gpsies.com](http://www.gpsies.com) oder QR-Code scannen



NEUE STADT  
FELDBACH

## FB 2: Kernöltour

62 km und 871 Höhenmeter

### km Streckenführung

0	Hauptplatz <b>Feldbach</b> /Rathaus	
0,4	Bürgergasse	geradeaus
0,5	kleine Raabbrücke	geradeaus
0,6	Bahnhofstraße	rechts
1,1	Richtung Raabau bzw. in Raabau	geradeaus
5,3	Lödersdorf - Straßenverlauf	rechts
7,8	Johnsdorf - Ortstafel	geradeaus
8,3	Johnsdorf - Ortsmitte	links
11,0	Straßenverlauf in Richtung Forchauberg	rechts
11,9	Kuppe	links
12,9	Beginn Schotterstraße bis KM 13,9	
14,2	<b>Riegersburgblick</b> mit Bankerl	<b>STOP</b> geradeaus
14,4	vor Buschenschank Maurer	geradeaus
16,5	auf B 66 (bei Fromagerie)	geradeaus
18,0	<b>Zotter Schokoladen</b>	<b>STOP</b> geradeaus
18,6	geradeaus und nach 100m bei Backhendlstation	rechts
19,2	Straßenverlauf	links
20,7	Nestelberger Most	geradeaus
21,1	geradeaus bis km 24	links
24,6	auf L Richtung Markt Hartmannsdorf	rechts
25,7	geradeaus bis Reith bei Markt Hartmannsdorf, dann	links
25,9	geradeaus bis 28,2 Spitzkehre	links
28,7	(links geht es nach Edelsbach)	rechts
29,7	Kuppe Richtung Oberfladnitz	links
31,6	( <b>Hinweis:</b> rechts ca. 1km bergauf bis <b>Eichkögl</b> )	<b>STOP</b> geradeaus
33,2		rechts
33,8	Mitterfladnitz (hier käme man von Eichkögl runter)	geradeaus

**STOP** Willkommene Gelegenheit für Leib und Seele

34,0	geradeaus bis km 37,0 auf B68	rechts
38,2	<b>Ortsanfang Fladnitz</b>	geradeaus
39,6	Richtung Kirchberg an der Raab	links
39,9	<b>GH Gsöls - auf R11 (rechts befindet sich Kirchberg)</b>	<b>STOP</b> links
40,8	Straßenverlauf	rechts
41,6	auf Landesstraße Richtung Berndorf	links
41,9	Tischlerei Prödl	rechts
42,3	Wörth bis 42,6 (dann links)	geradeaus
44,0	Oberstorcha, nach 100m links	rechts
44,6	Oberstorcha	links
45,2		geradeaus
45,8	Reith rechts, danach Straßenverlauf folgen	rechts
47,0	Richtung Griebberg (spitz nach links)	links
48,0	Kuppe Griebberg	geradeaus
	(bei Abfahrt Abstecher zur <b>Saaz-Kapelle</b> )	<b>STOP</b> links
49,5	Saaz auf Landesstraße	links
49,9	Richtung Pöllau bei Paldau	rechts
52,0	teilweise Schotter/ steil bergauf	links
53,1	auf Landesstraße	rechts
53,5	ehemals GH Feurer	links
54,7	Landesbahnübersetzung - Prädiberg	geradeaus
55,5	links, dann weiter geradeaus	links
56,7	Fisswald - Beginn Naturstraße ca. 2,7km	geradeaus
60,0	links, dann bei 60,4 auf Färbegasse weiter	geradeaus
60,6	auf Gleichenbergerstraße	links
60,7	<b>Ampel - Kreuzung</b>	rechts
61,0	Rathaus/ Hauptplatz <b>Feldbach</b>	

## Streckeninformation:

Höhendifferenz: 153 m  
Gesamtanstieg: 808 m  
Gesamtabstieg: 803 m



## FB 3: Hexentour

Start/Ziel: Riegersburg

37 km und 808 Höhenmeter



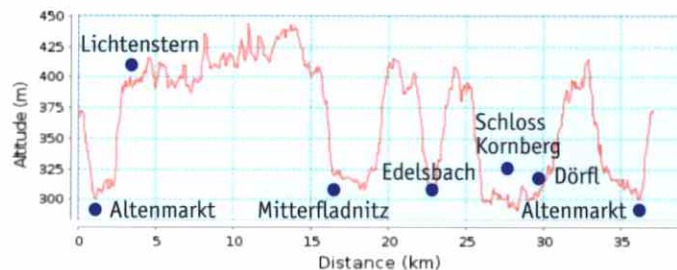
### RADRUNDFAHRT

Steirisches Vulkanland



## Rund um die Riegersburg

Die sagenumwobene Riegersburg kennt viele Geschichten rund um die Hexenverfolgung dunkler Zeiten. Diese Route umrundet die „stärkste Burg der Christenheit“, vorbei an der Wallfahrtskirche von Eichkögl. Vulkanland-Sternwarte, Gsellmanns Weltmaschine und Schloss Kornberg sind nur einen Steinwurf von der Routenführung entfernt. Am Ende der landschaftlich reizvollen Tour findet man sich in Riegersburg wieder.



Tourplan: [www.gpsies.com](http://www.gpsies.com) oder QR-Code scannen



NEUE STADT  
FELDBACH

# FB 3: Hexentour

Tourplan Online unter  
[www.gpsies.com](http://www.gpsies.com) oder  
QR-Code scannen:



## 37 km und 808 Höhenmeter

### km Streckenführung

- 0 Riegersburg - Hexenladen/Polizei
- 0,2 geradeaus fahren
- 0,9 geradeaus über den Kreisverkehr in Altenmarkt
- 1,8 geradeaus fahren
- 1,9 links den Straßenverlauf folgen
- 2,0 rechts bergauf - steiler Anstieg!
- 3,7 links Richtung Lichtenstern/Bildstock
- 4,1 rechts bei Mostschank Nestelberger
- 4,2 **Vulkanland Aussichtsplattform** STOP
- 4,4 geradeaus fahren
- 5,4 halblinks bei Kreuzung
- (6,0) (optional links abbiegen zur **Sternwarte Auersbach**) STOP
- 6,9 geradeaus fahren
- 7,2 links
- 7,8 rechts auf Landesstraße Richtung Markt Hartmannsdorf
- 8,6 geradeaus fahren
- 8,9 spitz nach links
- 9,0 geradeaus fahren bis km 11,2
- 11,2 spitz nach links fahren
- 11,6 rechts (links ginge es nach Edelsbach)
- 12,0 geradeaus fahren
- 12,6 links
- 13,1 links
- 15,4 geradeaus (rechts hinauf: **Eichkögl bzw. Klein Mariazell**) STOP
- 15,9 geradeaus fahren
- 17,4 links (in ca. 1km ein 600m langer Schotter- bzw. Waldweg)
- 18,9 rechts bei Gasthaus Theissl

STOP Willkommene Gelegenheit für Leib und Seele

- 19,1 links
- 21,5 links (im Ort Edelsbach)
- 21,6 rechts und nach 50m links
- 21,7 geradeaus fahren (**Kreuzweg von Edelsbach**) STOP
- 22,9 links
- 23,0 rechts nach Wetzelsdorf bergab den Straßenverlauf folgen
- 24,7 rechts
- 24,9 geradeaus
- 26,8 links
- 26,85 geradeaus Richtung Dörfel (links hinauf: **Schloss Kornberg**) STOP
- 29,6 rechts
- 30,0 geradeaus
- 30,4 rechts
- 31,2 links (Abfahrt Richtung Altenmarkt)
- 33,1 geradeaus
- 33,2 rechts
- 33,3 rechts
- 34,2 geradeaus beim Kreisverkehr Altenmarkt
- 37,0 Riegersburg - Hexenladen/Polizei

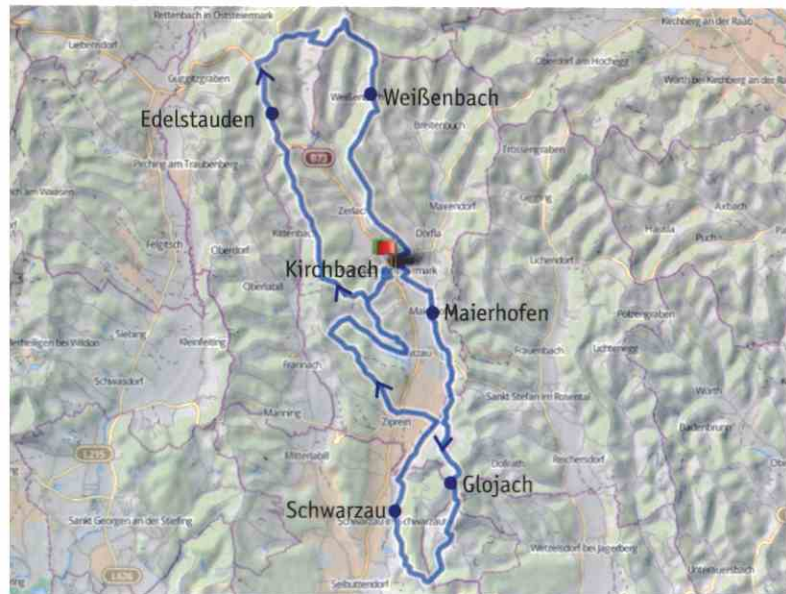


## Streckeninformation:

Höhendifferenz: 201m  
Gesamtanstieg: 824m  
Gesamtabstieg: 827m



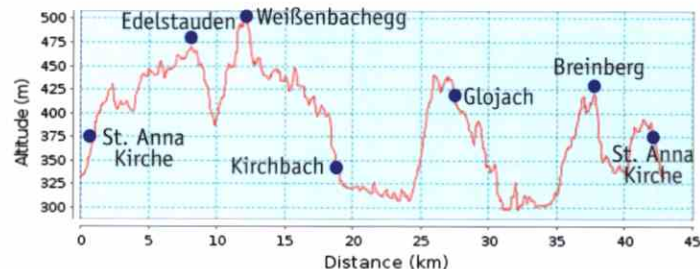
## FB 4: Dursttour - Kirchbach (Start/Ziel) 43 km und 824 Höhenmeter



## Natur, Kirchen und Kulinarik

Ein Höhepunkt dieser Tour ist zweifelsohne die Glojachkapelle, die am höchsten Siedlungspunkt des Bezirkes thront und den Blick in alle Richtungen frei gibt.

Gut bürgerliche Gasthäuser säumen diese Tour. Der Genuss macht aber nicht am Gaumen halt. Auch das Auge darf sich auf genussvolle Ausblicke entlang der Hügelkämme freuen.



Tourplan: [www.gpsies.com](http://www.gpsies.com) oder QR-Code scannen



NEUE STADT  
FELDBACH

## FB 4: Dursttour

### km Streckenführung

0	Start <b>Kirchbach</b> - Marktplatz hinauf Richtung Halle	geradeaus
0,05	Kirchenmauer (vor Kirchbacher Halle)	links
0,1	immer den Straßenverlauf folgen!	rechts
1,0	auf Kuppe ( <b>St. Anna Kirche</b> zu linker Hand)	rechts <b>STOP</b>
2,4		rechts
3,8		links
3,85	(links geht es nach Kittenbach)	rechts
4,6	<b>Donati-Kapelle</b>	geradeaus <b>STOP</b>
5,2		geradeaus
6,0	(GH Fink/ Edelstauden) auf B73 Richtung Graz	links
8,2	(Kreuzung)	rechts
8,4		geradeaus
9,0	(VS Edelstauden)	rechts
9,8	Senke - dann bergauf	geradeaus
10,8	Kuppe	links
11,6	Richtung Weissenbach/Breitenbuch	rechts
13,3		geradeaus
13,35	Richtung GH Griesmichl	geradeaus
14,4	GH Griesmichl	rechts
16,2	<b>Franzenegg-Kapelle</b>	rechts <b>STOP</b>
17,2	Straßenverlauf	links
18,6	(Kirchbichl - Kuppe)	rechts
18,9	<b>Kirchbach</b>	gerade
19,0	bei Tankstelle	links
19,4		rechts
19,7	Schwarzaubücke/Beginn Schotterweg bei Freibad)	links
20,5	Ende Schotterweg	rechts

## 43 km und 824 Höhenmeter

**STOP** Willkommene Gelegenheit für Leib und Seele

20,6		geradeaus
21,1		links
22,5	über Landesstraße	geradeaus
23,3		geradeaus
24,1	Tagensdorf	links
25,1		geradeaus
25,5	FB 11 kommt von links/ St. Stefan i. Rosental	geradeaus
25,9	Straßenverlauf	links
26,6	<b>Glojach-Kapelle</b>	rechts <b>STOP</b>
28,1	Glojach	rechts
28,2	Glojach	rechts
30,1		geradeaus
30,4	Maggauberg	rechts
31,9	Schwarzau, rechts und dann sofort nach links!	rechts/links
32,9		geradeaus
34,6	Tagensdorf - Schwarzaubücke	geradeaus
35,5	auf B 73 (Ziprein)	links
35,55	Richtung Breinberg	rechts
37,5	Kuppe	geradeaus
38,4	Richtung Glatzau/Kirchbach	rechts
40,7	scharf nach links bergauf (Sauberg)	links
41,1		geradeaus
41,7	Straßenverlauf	rechts
42,0		geradeaus
42,1	bei Kreuzung Richtung St. Anna Kirche	geradeaus
42,6	bei Kuppe	geradeaus
43,5	<b>Kirchbach</b> -Gemeindeamt	rechts



## Streckeninformation:

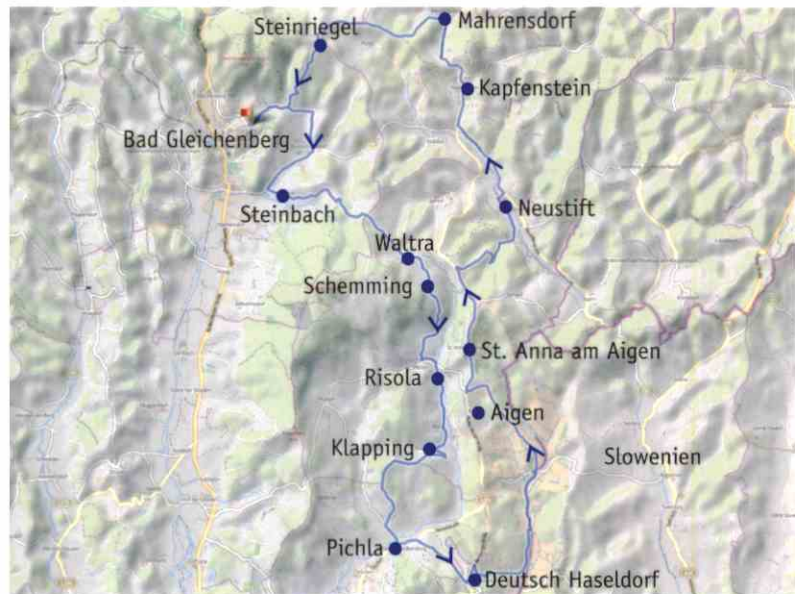
Höhendifferenz: 192 m  
Gesamtanstieg: 867 m  
Gesamtabstieg: 868 m



## FB 5: Weintour

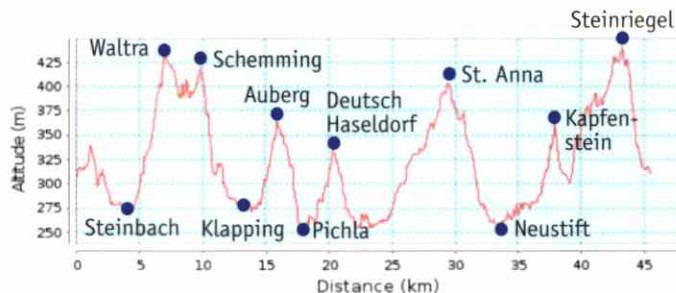
Start/Ziel: Bad Gleichenberg - Bushaltestelle

45 km und 867 Höhenmeter



## Der Wein als treuer Begleiter

„Wein ist St. Anna am Aigen“ steht an den Ortseinfahrten der Marktgemeinde geschrieben. Die Weinbauregion Vulkanland profitiert von den Vulkan- und Schwemmkegeln, die für die kostbare Mineralisierung verantwortlich sind. Mit dem Rad lassen sich die Weinorte und ihre Kleindien wunderbar ergründen. Buschenschenken und Wirtschaftshäuser versüßen die Tour. In der Therme Bad Gleichenberg regenerieren Körper und Geist.



Tourplan: [www.gpsies.com](http://www.gpsies.com) oder QR-Code scannen



NEUE STADT  
FELDBACH

# FB 5: Weintour

Tourplan Online unter  
[www.gpsies.com](http://www.gpsies.com) oder  
QR-Code scannen:



# 45 km und 867 Höhenmeter

## km Streckenführung

- 0 Start beim Parkplatz/Bushaltestelle Schulstraße (Kirchenwirt) Glb.
- 0,5 rechts und nach 200m wieder rechts
- 1,0 nochmal rechts abbiegen und nach 100m geradeaus fahren
- 1,6 rechts abbiegen
- 1,9 geradeaus fahren
- 2,5 rechts in Bairisch Kölldorf
- 3,9 links nach Steinbach
- 4,6 geradeaus (rechts geht es zum Wanderweg Richtung Hochstraden)
- 5,8 rechts abbiegen
- 6,8 geradeaus in Jamm und nach 200m wieder geradeaus
- 8,1 gerade in Waltra (**Waltrafelsen** in der Nähe)
- 8,5 rechts Richtung Schemming (**Kapelle** in der Nähe)
- 9,4 links abbiegen
- 10,3 rechts (nach der Abfahrt) und nach 500m geradeaus
- 11,0 links nach 200m wieder links (Plesch - Spitzkehre)
- 11,8 geradeaus die Landstraße überqueren
- 12,9 geradeaus in Risola
- 13,2 geradeaus fahren
- 13,9 links in Klapping
- 14,2 rechts abbiegen, nach 500m links
- 15,2 geradeaus (Marterl)
- 15,6 geradeaus fahren
- 16,8 rechts abbiegen
- 17,3 links auf Landesstraße Richtung Pichla
- 17,9 links in Pichla
- 18,5 rechts bergauf Richtung Deutsch Haseldorf
- 20,0 links abbiegen in Deutsch Haseldorf auf Landesstraße

STOP

STOP

STOP

Willkommene Gelegenheit  
für Leib und Seele

- 20,4 rechts ins Dorf Deutsch Haseldorf
- 20,8 links abbiegen und nach 100m wieder links
- 22,8 rechts/Beginn Schotterweg (auch R12)
- 22,9 links Schotterweg entlang der Staatsgrenze zu SLO
- 24,3 links abbiegen am Ende des Schotterweges
- 24,35 rechts (altes Grenzhäuserl)
- 25,8 geradeaus beim Waldanfang
- 26,8 links fahren
- 27,2 rechts auf Landesstraße
- 27,3 geradeaus fahren in Aigen
- 28,8 gerade auf Landesstraße (ca 200m links oben: **St. Anna/A.**)
- 29,4 geradeaus fahren
- 30,3 rechts fahren nach Neustift
- 33,4 rechts in Neustift
- 33,6 links fahren
- 35,5 rechts auf Landesstraße Richtung Kapfenstein
- 36,9 geradeaus in Kapfenstein (rechts: **Schloss Kapfenstein**)
- 38,5 links in Mahrendorf
- 38,7 geradeaus fahren
- 39,8 rechts fahren
- 40,8 geradeaus fahren
- 41,1 weiter geradeaus fahren
- 42,0 links fahren
- 42,2 rechts Richtung Steinriegel
- 42,8 geradeaus fahren
- 44,0 rechts abbiegen
- 45,6 Ziel befindet sich beim Parkplatz nach Kirchenwirt

STOP

STOP

## Streckeninformation:

Höhendifferenz: 180 m  
Gesamtanstieg: 1229 m  
Gesamtabstieg: 1229 m



## FB 6: Hügeltour

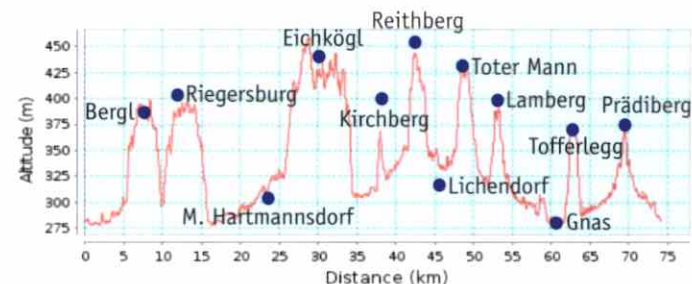
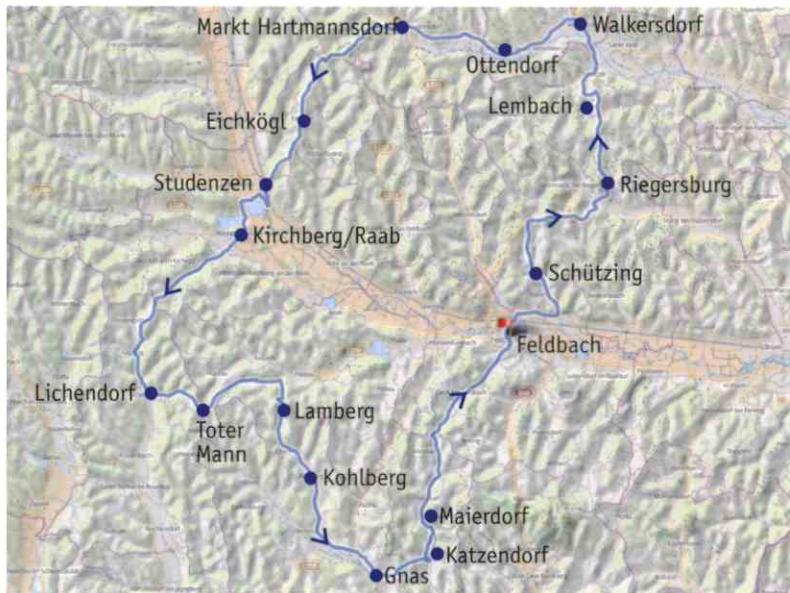
Start/Ziel: Rathaus Hauptplatz Feldbach

74 km und 1229 Höhenmeter



## Auf und ab im Steirischen Vulkanland

Das Vulkanland ist eine leicht hügelige Region. Sitzt man am Fahrrad, werden die sanften Hügel zur spannenden Herausforderung. Die Tour quert zweimal das Raabtal, führt nach Gnas und über Riegersburg bis hinauf nach Markt Hartmannsdorf. Zahlreiche Gasthäuser und Buschenschänken säumen diese Tour. Die 1.229 Höhenmeter auf 74 Kilometer zeugen von der abwechslungsreichen Landschaft.



Tourplan: [www.gpsies.com](http://www.gpsies.com) oder QR-Code scannen



NEUE STADT  
FELDBACH

## FB 6: Hügeltour

Tourplan Online unter  
[www.gpsies.com](http://www.gpsies.com) oder  
QR-Code scannen:



### km Streckenführung

- 0 Hauptplatz Feldbach (Rathaus)
- 0,3 geradeaus in der Bürgergasse
- 0,5 geradeaus bis über die kleine Raabbrücke
- 0,6 rechts fahren bei Bahnhofstraße
- 1,1 rechts dem Straßenverlauf folgen
- 2,6 links abbiegen in Raabau
- 3,1 geradeaus fahren
- 4,0 geradeaus fahren in Schützing, in 400m wieder geradeaus
- 6,4 rechts (Kuppe Bergl) auf B66
- 8,5 geradeaus fahren
- 9,8 geradeaus bei Kreuzung vor **Riegersburg**
- 12,6 geradeaus bei Tankstelle auf B66 bis Walkersdorf
- 17,4 links in Walkersdorf
- 19,5 geradeaus fahren in Ottendorf
- 22,4 geradeaus fahren in Oed
- 24,5 geradeaus fahren in Markt Harmannsdorf
- 24,9 links Richtung Eichkögl
- 25,1 geradeaus den Berg hinauf
- 27,7 rechts abbiegen
- 28,0 links abbiegen
- 28,5 nochmal links abbiegen
- 30,0 geradeaus in Eichkögl (**Klein Mariazell**)
- 31,4 links abbiegen und nach 100m rechts
- 31,9 geradeaus fahren
- 32,5 rechts (Poitschen) - dann eine sehr steile Abfahrt!
- 33,8 geradeaus
- 34,7 rechts in Studenzen

STOP

STOP

## 74 km und 1229 Höhenmeter

STOP

Willkommene Gelegenheit  
für Leib und Seele

- 35,3 links abbiegen
- 36,1 links abbiegen
- 36,7 rechts bergauf fahren
- 37,2 geradeaus fahren (**Kirchberg**-Kuppe im Ortsgebiet)
- 37,6 geradeaus bergab
- 38,3 geradeaus in Hof
- 39,9 geradeaus fahren
- 40,8 geradeaus (steiler Anstieg!)
- 41,6 links auf Kuppe
- 41,8 rechts abbiegen
- 43,4 geradeaus nach Abfahrt, nach 500m links abbiegen
- 45,6 links in Lichendorf
- 51,2 rechts abbiegen vor Paldau
- 52,2 geradeaus bei Kuppe bzw. **Kapelle Lamberg**
- 55,7 geradeaus Richtung Kohlberg
- 57,9 links in Obergnas
- 59,6 rechts abbiegen
- 60,9 links in **Gnas** - vor der Kirche
- 61,2 geradeaus fahren
- 63,2 links beim Kreisverkehr Katzensdorf
- 64,4 geradeaus in Maierdorf
- 66,2 geradeaus nach Kinsdorf
- 66,9 links den Straßenverlauf in Hirsdorf folgen
- 69,4 geradeaus auf Kuppe
- 71,6 geradeaus (**Oedt**-Siedlung)
- 73,0 rechts bei Billa in Feldbach, nach 100m links in Ungarstraße
- 74,0 Rathaus Feldbach

STOP

STOP

STOP

## Streckeninformation:

Höhendifferenz: 142 m  
Gesamtanstieg: 550 m  
Gesamtabstieg: 551 m



## FB 7: Obstgartentour

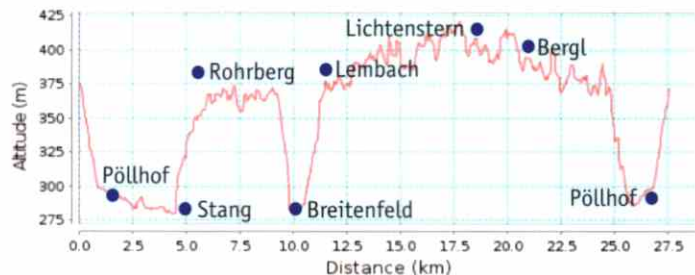
Start/Ziel: Marktplatz Riegersburg

27 km und 550 Höhenmeter



## Der Garten Österreichs

Das Steirische Vulkanland wird auch gerne als der „Garten Österreichs“ bezeichnet. Diese Tour zeigt, warum das so ist. Obstgärten säumen diese Route rund um die imposante Riegersburg. Äpfel, Zwetschken und Pfirsichkulturen, aber auch landschaftlich reizvolle Streuobstbestände zeugen von der kulinarischen Vielfalt der Region. Vorbei geht's auch an einzigartigen Genusszielen wie etwa der Fromagerie oder Schoko-Zotter.



Tourplan: [www.gpsies.com](http://www.gpsies.com) oder QR-Code scannen



NEUE STADT  
FELDBACH

# FB7: Obstgartentour

Tourplan Online unter  
[www.gpsies.com](http://www.gpsies.com) oder  
QR-Code scannen:



## 27 km und 550 Höhenmeter

### km Streckenführung

- 0     Marktplatz Riegersburg
- 0,1   rechts abbiegen beim ehemaligen Gasthaus Lassl
- 0,4   links abbiegen
- 1,3   links abbiegen in Pöllhof
- 1,9   geradeaus
- 2,4   rechts abbiegen
- 2,6   geradeaus fahren
- 3,3   bei Kreuzung geradeaus fahren
- 4,0   links abbiegen bei Stang
- 4,3   rechts bergauf fahren
- 5,4   links abbiegen bei Kuppe Rohrberg
- 6,7   geradeaus fahren
- 7,3   rechts bei Stoptafel
- 7,8   geradeaus
- 9,1   rechts (bei Kuppe/Wald) bergab
- 9,8   rechts in **Breitenfeld**
- 9,9   bei der Kirche links
- 10,5  rechts bergauf
- 11,1  geradeaus fahren
- 11,7  geradeaus auf Kuppe
- 12,8  links auf B66
- 13,7  rechts abbiegen
- 14,4  geradeaus fahren
- 14,9  Straßenverlauf folgen auf den Höhenrücken
- 15,2  Straßenverlauf folgen auf den Höhenrücken
- 15,5  Straßenverlauf folgen auf den Höhenrücken
- 16,1  Straßenverlauf folgen auf den Höhenrücken

STOP

STOP

Willkommene Gelegenheit  
für Leib und Seele

- 16,7  Straßenverlauf folgen auf den Höhenrücken
- 18,0  Straßenverlauf folgen auf den Höhenrücken
- 18,4  links beim **Dursthäusel Nestelberger**
- 18,4  (rechts oben befindet sich die **Vulkanland Aussichtsplattform**)
- 19,0  geradeaus
- 19,8  rechts abbiegen
- 20,3  links auf B66 bei Riegersburger Backhendlstation
- 20,5  geradeaus in Bergl
- 22,5  rechts bei der Fromagerie
- 23,6  geradeaus fahren
- 24,5  links bergab fahren
- 25,5  links fahren
- 26,9  rechts abbiegen bei der Kreuzung vor Riegersburg
- 27,5  Marktplatz Riegersburg

STOP

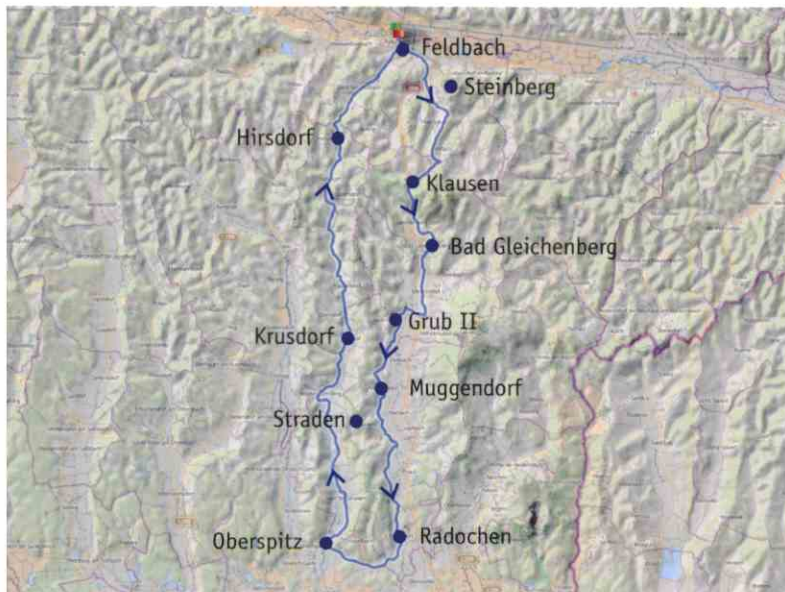


## Streckeninformation:

Höhendifferenz: 163m  
Gesamtanstieg: 506m  
Gesamtabstieg: 503m

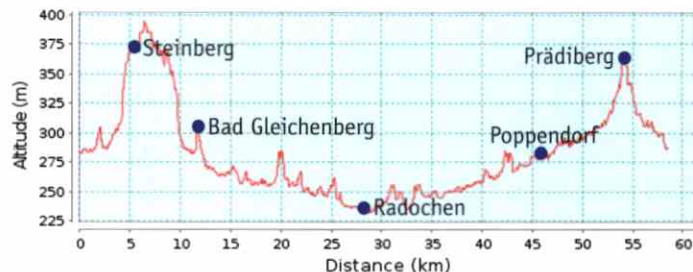


## FB 8: Aulandtour - Feldbach oder Bad Gleichenberg (Start/Ziel) 58 km und 506 Höhenmeter



### Vorbei an Vulkanen und am Schwemmkegel

Mühdorf, Bad Gleichenberg (die „Zwillingskogeln“ markieren den älteren Vulkanismus der Region) und der Blick auf den Stradenerkogel zeugen vom Vulkanismus der Region. Straden selbst thront auf einem Schwemmkegel, das Produkt eines subtropischen Meeres. Diese Tour führt durch die fruchtbaren Täler des Vulkanlandes, vorbei an gläsernen Manufakturen, Gastwirtschaften und Buschenschenken.



Tourplan: [www.gpsies.com](http://www.gpsies.com) oder QR-Code scannen



NEUE STADT  
FELDBACH

## FB 8: Aulandtour

## 58 km und 506 Höhenmeter

### km Streckenführung

0	Hauptplatz <b>Feldbach</b>	
0,4	Gleichenbergerstraße (nach GH Csejtei)	links
0,6	Mühdorferstraße	rechts
0,9	Landesbahngleise	geradeaus
1,7	Kreuzung (vor Kürschnerei)	geradeaus
1,9	Rotes Kreuz (Kuppe)	geradeaus
2,4	auf B 66 (etwa 100 m lang)	rechts
2,5	nach Mühdorf hinein	links
2,6	Richtung Petersdorf (bei GH) Amschl	rechts
2,8	Kappelle Mühdorf	halblink
3,9	Anstieg Richtung Edersgraben	links
4,4	Kuppe	rechts
6,1	bei „Huabn“	geradeaus
6,3	Kreuzung	geradeaus
6,8	Kuppe Kulmberg	rechts
8,2	auf B 66	links
10,0	Dorf Gleichenberg	links
11,2	bei Polizei Bad Gleichenberg	geradeaus
11,5	<b>Bad Gleichenberg</b> - Kreisverkehr vor Marktplatz <b>STOP</b>	geradeaus
12,3	Kreisverkehr bei Minigolfplatz	halblink
12,6	auf B 66 bei Kreisverkehr	links
13,4	Kreisverkehr - Richtung Merkendorf	geradeaus
14,4	<b>Merkendorf</b>	geradeaus
15,3	in Haag - Richtung Waldsberg	rechts
16,1	<b>Waldsberg</b>	links
16,3	geradeaus und bei 16,7 links	
18,8	<b>Grub II</b>	geradeaus

**STOP**

Willkommene Gelegenheit für Leib und Seele

19,2	gerade bzw. halbrechts, 19,5 links, 19,9 geradeaus	
20,2	<b>Muggendorf</b>	geradeaus
21,5	Kreuzung (rechts ginge es nach <b>Straden</b> ) <b>STOP</b>	geradeaus
22,5	Kreuzung (Marktl)	geradeaus
23,1	<b>Johannisbrunn</b> <b>STOP</b>	rechts
24,7		geradeaus
26,3	bei Brücke	rechts
27,8	<b>Radochen</b>	rechts
29,2	geradeaus, bei 29,5 Richtung Spitz/Deutsch Goritz	rechts
30,1		geradeaus
32,5	Oberspitz	rechts
36,9	nach <b>Wieden</b>	links
38,2	Kronnersdorf	geradeaus
38,8	<b>Schwabau</b>	geradeaus
39,4	Schwabau-Ortsende	links
40,4	<b>Waasen</b>	geradeaus
41,9		geradeaus
43,3	<b>Krusdorf</b>	links
43,9	Krusdorf - Ortsende	rechts
46,4	<b>Poppendorf</b>	geradeaus
48,3	Katzendorf - Kreisverkehr	geradeaus
49,5	<b>Maierdorf</b>	geradeaus
51,4	nach Kinsdorf	geradeaus
52,0	Hirsdorf dem Straßenverlauf folgen	halblink
53,5	Kuppe Prädiberg (ehemals „Hammerwirt“)	geradeaus
58,2	<b>Feldbach</b> - vor Billa rechts und bei Ampel links	
58,5	Hauptplatz <b>Feldbach</b>	



## Streckeninformation:

Höhendifferenz: 173 m  
Gesamtanstieg: 809 m  
Gesamtabstieg: 805 m



## FB 9: Schwammerltour

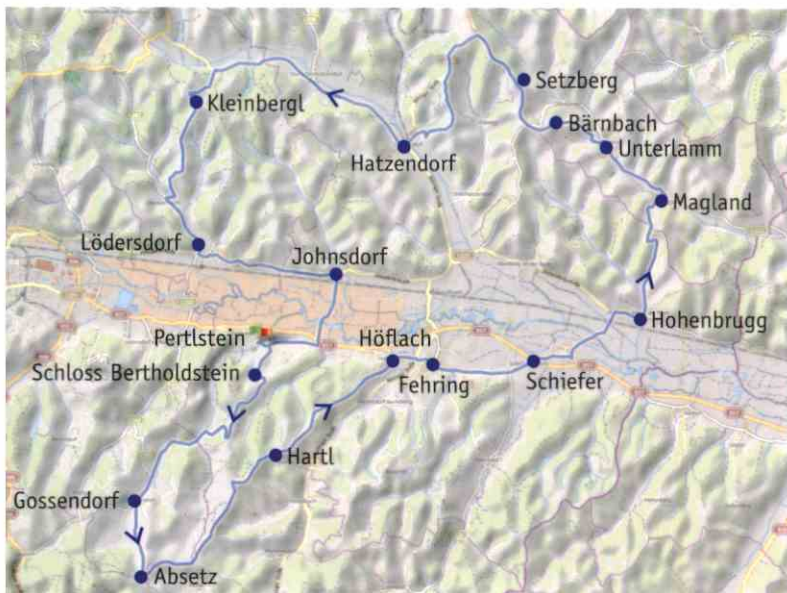
Start/Ziel: Pertlstein bei Fehring

50 km und 809 Höhenmeter



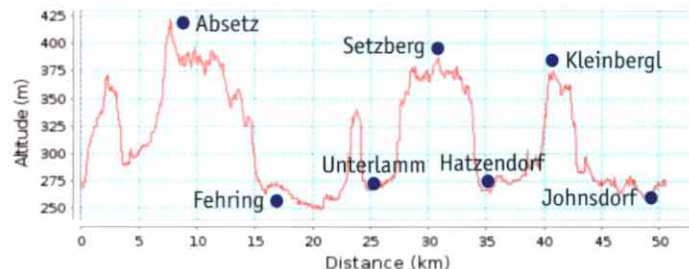
### RADRUNDFAHRT

Steirisches Vulkanland



## Genuss für Auge und Gaumen

Warum die Schwammerltour so heißt, liegt wohl unter anderem am Waldreichtum der Region. Schwammerl spielen aber auch auf den Speisekarten der Gastwirte entlang der Strecke eine wichtige Rolle. So ist diese Tour die Einladung, mit dem Auge die prächtige Landschaft zu genießen und zwischendurch und am Ende der Fahrt dem kulinarischen Genuss zu frönen.



Tourplan: [www.gpsies.com](http://www.gpsies.com) oder QR-Code scannen



NEUE STADT  
FELDBACH

# FB 9: Schwammerltour

Tourplan Online unter  
[www.gpsies.com](http://www.gpsies.com) oder  
QR-Code scannen:



## 50 km und 809 Höhenmeter

### km Streckenführung

- 0 Gemeindeamt Pertlstein
- 0,05 rechts auf Landesstraße
- 0,2 rechts bergauf fahren
- 1,2 rechts dem Straßenverlauf folgen
- 2,1 geradeaus (Kuppe bei Schloss Bertholdstein)
- 2,8 rechts bergab fahren
- 2,9 rechts abbiegen
- 3,6 links abbiegen
- 5,4 links in Gossendorf
- 5,6 geradeaus fahren
- 5,9 links abbiegen
- 6,6 geradeaus fahren
- 7,6 links in Absetz (**Dreiländerblick**)
- 8,7 links abbiegen
- 10,7 rechts in Schürgen
- 11,0 Links abbiegen
- 12,0 geradeaus fahren
- 15,0 geradeaus in Höflach
- 15,1 rechts abbiegen
- 15,3 rechts abbiegen
- 15,6 geradeaus über den Kreisverkehr
- 16,3 über Hauptplatz **Fehring** fahren und dann rechts
- 16,6 geradeaus fahren
- 18,5 geradeaus die B57 überqueren bei Schiefer
- 19,3 links abbiegen
- 20,7 rechts in Hohenbrugg
- 21,3 links abbiegen

STOP

STOP

STOP

Willkommene Gelegenheit  
für Leib und Seele

- 22,0 rechts den Straßenverlauf folgen
- 23,5 geradeaus
- 24,4 links in Magland
- 26,3 links abbiegen bei Gemeindeamt Unterlamm
- 26,6 rechts abbiegen
- 26,7 links abbiegen (steiler Anstieg Richtung Bärnbach)
- 28,3 bei Kreuzung geradeaus
- 29,1 geradeaus (**Josefskapelle am Setzberg**)
- 30,8 links abbiegen auf Landesstraße
- 32,0 links fahren (bei Abfahrt)
- 32,7 geradeaus
- 33,2 rechts den Straßenverlauf folgen
- 34,3 links vorbei an Restaurant Malerwinkl
- 34,6 geradeaus (Hatzendorf)
- 34,7 rechts abbiegen
- 36,9 geradeaus in Stang
- 39,4 links abbiegen Richtung Buschenschank Maurer bzw. Christiner
- 40,5 links abbiegen
- 40,6 rechts abbiegen
- 42,1 rechts bergab
- 42,8 rechts abbiegen
- 43,0 links beim Kreisverkehr
- 44,5 links abbiegen in Lödersdorf
- 44,7 rechts abbiegen
- 47,6 rechts in Johnsdorf
- 49,1 links durch Unterführung B 57 in Pertlstein
- 49,2 rechts und nach 1,4 km erreichen Sie die Ortsmitte Pertlstein

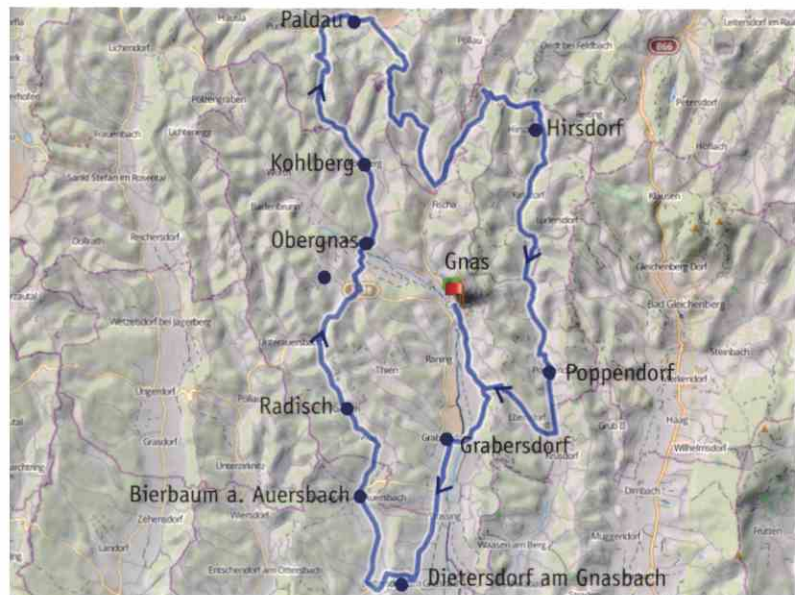
STOP

## Streckeninformation:

Höhendifferenz: 144m  
Gesamtanstieg: 663m  
Gesamtabstieg: 662m

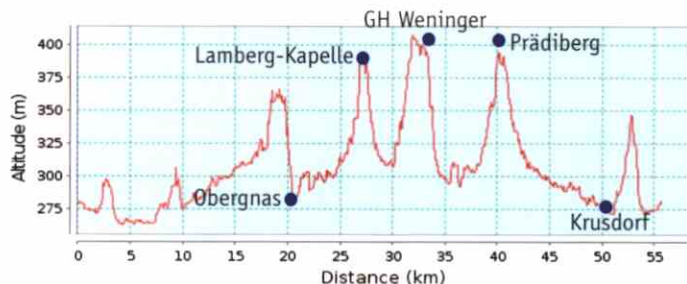


## FB 10: Wald- u. Wiesentour - Gnas (Start/Ziel) 56 km und 663 Höhenmeter



## Natur pur rund um Gnas

Wälder und Wiesen säumen diese Tour und machen ihrem Namen damit alle Ehre. Eine anspruchsvolle Fahrt durch eine landwirtschaftlich geprägte Region, in der die Direktvermarktung und Produktveredelung heitere Urständ feiert. Diese Tour im Herzen des Steirischen Vulkanlandes ist eine Ode an die fruchtbare Landwirtschaft der Region - die vielfältig und abwechslungsreich vorbeizieht.



Tourplan: [www.gpsies.com](http://www.gpsies.com) oder QR-Code scannen



FEILDBACH

NEUE STADT  
FEILDBACH

# FB 10: Wald- u. Wiesentour

# 56 km und 663 Höhenmeter

## km Streckenführung

0	Hauptplatz <b>Gnas</b>	
0,8	Ortsende Gnas (Sportzentrum)	
2,3	Waldanfang	rechts
4,5	Grabersdorf	links
8,4	Dietersdorf	rechts
9,8	Perbersdorf	rechts
12,7	Bierbaum	rechts
13,0	nach Bierbaum	geradeaus
14,1	Aug (bei Ortstafel)	geradeaus
15,7	Radisch	geradeaus
17,4	vor Unterauersbach	rechts
19,1	auf Kuppe	geradeaus
19,4	auf Kuppe	links
20,7	Obergnas	links
20,8	Obergnas	rechts
20,9	Obergnas	links
21,1	Obergnas	rechts
21,4	Richtung Kohlberg	links
24,6	nach Kohlberg	geradeaus
27,0	Kuppe - <b>Lamberg-Kapelle</b>	geradeaus
28,1	auf L Richtung Paldau	rechts
29,6	Paldau - Richtung Perlsdorf	rechts
31,1	Kuppe (steile Rampe)	rechts
31,7	Richtung GH Weninger	geradeaus
32,9	<b>GH Weninger</b>	links
33,3	auf Abfahrt	links
33,8	Tafel sollte Richtung Perlsdorf zeigen	rechts

STOP

STOP

STOP

Willkommene Gelegenheit für Leib und Seele

34,4	Perlsdorf	rechts
36,0	auf L Richtung Feldbach	links
39,3	Kuppe (Feuerwirt)	rechts
39,7	im Wald	geradeaus
40,6	Landesbahnübersetzung Prädiberg	geradeaus
40,7	Kreuzung (ehem. Hammerwirt)	rechts
42,5	Hirsdorf	geradeaus
44,9	Maierdorf	geradeaus
46,2	Kreisverkehr Katzendorf	geradeaus
50,7	vor Krusdorf	rechts
52,8	Abfahrt im Wald nach der höchsten Stelle	geradeaus
55,6	<b>Gnas Hauptplatz</b>	



## Streckeninformation:

Höhendifferenz: 155m  
Gesamtanstieg: 741m  
Gesamtabstieg: 733m



## FB 11: 3-Kircherl-Tour - St. Stefan/R. (Start/Ziel) 38 km und 741 Höhenmeter



### RADRUNDFAHRT

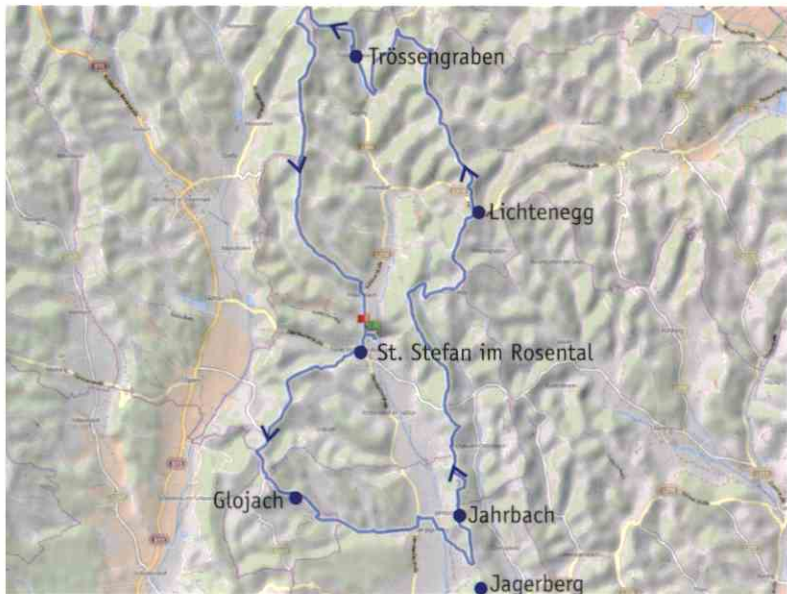
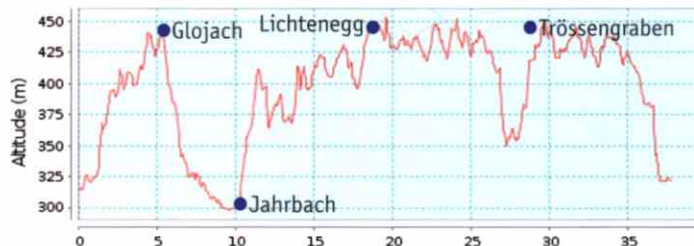
Steirisches Vulkanland



## Von Kirchen und Kapellen

Nicht nur eindrucksvolle Kirchen wie Jagerberg und St. Stefan im Rosental säumen diese Tour. Auch wunderschöne Kapellen in herrlicher Aussichtslage, wie etwa Glojach, Lichtenegg und Trössengraben, laden zum Verweilen, zur Enkehr und zum Naturgenuss.

Kulinarisch hat die Region viel zu bieten. Hunger und Durst muss man also nicht fürchten. Dafür darf man sich entlang der 38-Kilometer-Tour auf herrliche Ein- und Ausblicke freuen.



Tourplan: [www.gpsies.com](http://www.gpsies.com) oder QR-Code scannen



NEUE STADT  
FELDBACH

# FB 11: 3-Kircherl-Tour

# 38 km und 741 Höhenmeter

## km Streckenführung

0	<b>St. Stefan i. R.</b> (Rosenhalle oder Gemeindeplatz)	
0,6	Krottenbergstraße (Trafik/Gasthaus)	rechts
1,3		rechts
2,8		geradeaus
3,1		geradeaus
3,7	Rechts kommt FB 4 - Dursttour von Kirchbach	links
4,1		links
4,7	<b>Glojach-Kapelle</b>	links
4,8		geradeaus
5,9		geradeaus
7,0		geradeaus
8,2	auf L (Wetzelsdorf)	links
8,4		rechts
9,2	nach Brücke- vor Jahrbach rechts fahren	rechts
10,3	nach steilem Anstieg; (rechts befindet sich Jagerberg)	links
11,3		geradeaus
11,6		geradeaus
12,6	Kreuzung	geradeaus
13,0	Beginn Schotter (ca. 300m; teilweise schieben)	rechts
13,1		rechts
13,3	Ende Schotter	geradeaus
14,0		links
14,5	Kreuzung Landesstraße	geradeaus
15,5		geradeaus
16,0	Höhenstraße bzw. Saßalkammweg	geradeaus
17,9	<b>Lichtenegg-Kapelle</b>	geradeaus
18,0		geradeaus

STOP

STOP

		Willkommene Gelegenheit für Leib und Seele
19,6		geradeaus
19,9	über L und dann links beim Materl „Toter Mann“	links
20,3		geradeaus
21,3	Geradeaus fahren (keine Tafel; rechts geht es nach Häusla)	geradeaus
22,1		rechts
22,3		geradeaus
22,8	Beginn Waldweg nach ca. 100m gerade oder rechts	rechts
23,3	Ende Waldweg	geradeaus
23,4		geradeaus
23,7		links
24,5		links
26,1	nach Abfahrt - Richtung Trössengraben spitz nach	rechts
27,7	in <b>Trössengraben</b>	geradeaus
28,2	links geht es ca. 150m zur Kirche hinauf	geradeaus
28,8	auf die L Richtung Kirchbach	links
29,2	bei GH Höfler/Kickmaier	links
31,9		geradeaus
32,3	Alteggerstrae	links
35,6	auf L Richtung St. Stefan i. R.	rechts
37,0	<b>St. Stefan i. R.</b> Rosenhalle	



## Streckeninformation:

Höhendifferenz: 164 m  
Gesamtanstieg: 402 m  
Gesamtstieg: 403 m



## FB 12: Kastanientour

Start/Ziel: Fehring

26 km und 402 Höhenmeter



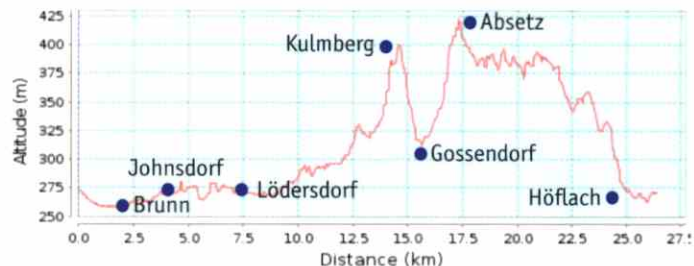
### RADRUNDFAHRT

Steirisches Vulkanland



## Am ältesten Vulkan der Region

Ihren Namen verdankt diese Tour den mächtigen Kastanienwäldern auf dem Rücken der Gleichenberger Kogeln, dem ältesten Vulkan im Steirischen Vulkanland. Er hat vor rund 16 Millionen Jahren einen mächtigen Beitrag zur heutigen Gestalt der Region geleistet. Entlang der Strecke ist manch genussvolle Einkehr möglich, wie etwa beim traditionsreichen Gasthof Kulmberghof.



Tourplan: [www.gpsies.com](http://www.gpsies.com) oder QR-Code scannen



NEUE STADT  
FELDBACH

# FB 12: Kastanientour

Tourplan Online unter  
[www.gpsies.com](http://www.gpsies.com) oder  
QR-Code scannen:



## 26 km und 402 Höhenmeter

STOP

Willkommene Gelegenheit  
für Leib und Seele

### km Streckenführung

- 0 Hauptplatz Fehring (Mariensäule)
- 0,1 links
- 0,8 geradeaus
- 1,7 links dem Straßenverlauf bis Bahnhof Fehring
- 2,1 links fahren
- 4,1 geradeaus fahren
- 6,9 links dem Straßenverlauf folgen bei Gasthaus Kniely
- 7,2 links abbiegen
- 8,8 geradeaus fahren (die B57 überqueren)
- 9,4 links abbiegen
- 11,2 geradeaus beim Kreisverkehr in Edersgraben
- 13,2 geradeaus fahren
- 13,9 links abbiegen bei Kuppe Kulmberg
- 13,95 links abbiegen
- 14,3 geradeaus fahren (bergab bei **Gasthaus Kulmberghof**)
- 15,0 links abbiegen
- 15,4 spitz nach rechts fahren
- 16,0 geradeaus fahren
- 17,0 vor der Kuppe links abbiegen (**Dreiländerblick**)
- 18,2 links abbiegen
- 20,2 rechts abbiegen
- 20,5 links abbiegen
- 21,5 geradeaus fahren
- 24,6 geradeaus fahren
- 24,7 rechts abbiegen und nach 100m wieder rechts
- 25,3 geradeaus den Kreisverkehr vor Fehring überqueren
- 25,7 Fehring Hauptplatz

STOP

STOP





## Streckeninformation:

Höhendifferenz: 180 m  
Gesamtanstieg: 381 m  
Gesamtabstieg: 384 m



## FB 13: Teichtour

Start/Ziel: Kirchberg an der Raab  
27 km und 381 Höhenmeter

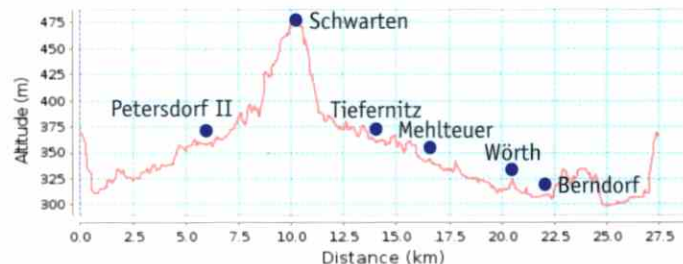


### RADRUNDFAHRT

Steirisches Vulkanland

## Rund um Kirchberg an der Raab

Mühlteich und Waldteiche in Kirchberg an der Raab geben dieser Route ihren Namen. Die Strecke führt hinein ins Radersdorftal und verlangt beim Aufstieg nach Schwarten einige Kondition. Die Region rund um Kirchberg ist übrigens historisch exzellent aufgearbeitet. So lädt der historische Verein Kirchberger Ländchen unter anderem auch ein, gegen Voranmeldung, das Höhlensystem unterm Urlas zu besichtigen.



Tourplan: [www.gpsies.com](http://www.gpsies.com) oder QR-Code scannen



STEIRISCHES VULKANLAND  
Kirchberger Ländchen  
FELDBACH

NEUE STADT  
FELDBACH

# FB13: Teichtour

Tourplan Online unter  
[www.gpsies.com](http://www.gpsies.com) oder  
QR-Code scannen:



## 27 km und 381 Höhenmeter

### km Streckenführung

- 0 Kirchberg an der Raab (Gasthaus Lehr/Kirche) rechts hinab
- 0,5 links abbiegen
- 0,7 links abbiegen
- 3,2 geradeaus fahren
- 6,2 geradeaus fahren
- 6,3 geradeaus fahren
- 7,7 geradeaus fahren
- 8,3 links bergauf fahren
- 10,0 links (höchste Punkt der Tour: **Schwarten/Planetarium**) STOP
- 10,5 rechts bergab fahren
- 12,1 geradeaus fahren
- 14,3 geradeaus fahren
- 17,3 rechts und gleich wieder links (Landesstraße überqueren)
- 18,5 geradeaus fahren
- 20,1 rechts abbiegen
- 20,4 links abbiegen
- 21,9 links abbiegen
- 22,3 links und gleich wieder rechts (an Kapelle vorbei bergauf)
- 22,4 rechts
- 22,5 links abbiegen
- 22,6 geradeaus fahren
- 24,3 rechts abbiegen Richtung Bahnhof (**Urlas**) STOP
- 26,0 links beim Gasthaus Gsöls
- (26,0 hier könnte man am Sportplatz vorbei nach Kirchberg zurückfahren)
- 26,8 geradeaus die Landstraße überqueren
- 27,4 Kirchberg an der Raab Kirche

**STOP**

Willkommene Gelegenheit  
für Leib und Seele



## Streckeninformation:

Höhendifferenz: 150 m  
Gesamtanstieg: 670 m  
Gesamtabstieg: 669 m



## FB 14: Täler tour

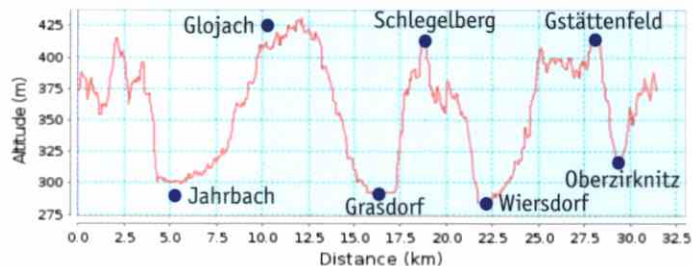
Start/Ziel: Jagerberg

31 km und 670 Höhenmeter



## Bergauf und -ab durchs Vulkanland

Im Vulkanland von Berg und Tal zu sprechen, ist zugegeben etwas vermessend. Doch viele Hügel machen auch Höhe, wissen erprobte Radfahrer. So ist die Täler tour von stetem Auf- und Abstieg begleitet. Belohnt wird man etwa bei der Kapelle in Glojach oder der Kapelle Gstättenfeld mit einem sensationellen Ausblick. Nach oder während der Tour empfiehlt sich das Gasthaus Haiden direkt in Jagerberg.



Tourplan: [www.gpsies.com](http://www.gpsies.com) oder QR-Code scannen



NEUE STADT  
FELDBACH

## FB 14: Täler tour

Tourplan Online unter  
[www.gpsies.com](http://www.gpsies.com) oder  
QR-Code scannen:



## 31 km und 670 Höhenmeter

### km Streckenführung

**STOP** Willkommene Gelegenheit  
für Leib und Seele

- 0,0 Jagerberg Gasthaus Haiden (bergauf Richtung Jahrbach)
- 0,4 geradeaus fahren
- 1,2 geradeaus fahren
- 1,3 geradeaus fahren
- 1,6 geradeaus fahren
- 2,3 geradeaus fahren
- 2,7 geradeaus fahren
- 3,7 links bergab fahren
- 5,3 rechts bei Brücke in Jahrbach
- 5,8 links abbiegen
- 6,0 in Wetzelsdorf rechts abbiegen
- 6,8 geradeaus fahren
- 7,4 geradeaus fahren
- 7,9 geradeaus fahren
- 9,9 links abbiegen in **Glojach**
- 10,0 geradeaus fahren
- 10,6 geradeaus fahren
- 11,4 geradeaus fahren
- 11,8 geradeaus fahren
- 12,2 links bergab in Grasdorfberg
- 12,8 geradeaus fahren
- 15,4 links abbiegen in Grasdorf
- 15,9 links abbiegen
- 17,0 rechts abbiegen
- 17,9 rechts abbiegen um Route fortzusetzen
- (17,9 oder geradeaus zur Kirche und man ist wieder am Start)
- 18,3 rechts abbiegen

**STOP**

- 19,0 geradeaus fahren
- 20,4 geradeaus fahren
- 21,1 links abbiegen
- 21,9 rechts abbiegen in Wiersdorf
- 22,1 links abbiegen
- 22,3 links abbiegen
- 22,4 geradeaus fahren
- 23,1 geradeaus fahren
- 23,8 geradeaus fahren in Lugitsch
- 24,3 links abbiegen
- 24,9 links abbiegen
- 25,1 links abbiegen
- 25,4 geradeaus fahren
- 25,7 rechts abbiegen
- 26,0 geradeaus fahren
- 26,7 geradeaus fahren
- 27,2 links abbiegen
- 27,4 rechts bei Kuppe bzw. **Kapelle Gstättenfeld** abbiegen
- 28,4 links abbiegen
- 28,7 links abbiegen
- 29,1 geradeaus fahren
- 29,35 links abbiegen
- 29,4 rechts abbiegen bei Oberzirknitz
- 29,5 rechts abbiegen
- 30,0 geradeaus fahren
- 30,1 links abbiegen und nach 300m wieder links
- 31,5 Jagerberg Gasthaus Haiden

**STOP**