



Marktgemeinde Riegersburg

Riegersburg 8, 8333 Riegersburg, Südoststeiermark

Telefon: +43 (3153) 8204 - Fax: +43 (3153) 8204-22

E-Mail: gde@riegersburg.gv.at

Amtsstapel

Aktenzeichen: 031-4/005-2026
Bearb.: Mag. Monika
Trummer-Fink
Telefon: 03153 8204-23
Fax: DW 22
Riegersburg, am 31.03.2026

Gegenstand: Änderung Nr. 1.28 des Flächenwidmungsplanes 1.00 der Marktgemeinde Riegersburg
Waldfriedhof - Spitzhart_KG St. Kind
Verfahren gem. § 38 Stmk. ROG 2010, LGBl. Nr. 49/2010 i.d.F. LGBl. Nr. 20/2026
Grundstück Nr.: 903/3 (T), KG: St. Kind, EZ: 320,

KUNDMACHUNG

der Auflage der Änderung 1.28 des Flächenwidmungsplanes 1.00_Waldfriedhof - Spitzhart_KG St. Kind

Verfahren gem. § 38 Stmk. ROG 2010, LGBl. Nr. 49/2010 i.d.F. LGBl. Nr. 20/2026

Die Marktgemeinde Riegersburg beabsichtigt folgende Änderung des Flächenwidmungsplanes durchzuführen:

Der Gemeinderat der Marktgemeinde Riegersburg hat in seiner Sitzung vom 25.03.2026 den Beschluss gefasst, den Flächenwidmungsplan 1.00 der Marktgemeinde Riegersburg zu ändern und den beiliegenden Entwurf der Änderung Nr. 1.28 Waldfriedhof - Spitzhart_KG St. Kind, erstellt von Raumplanerin DI Andrea Jeindl, Feldbach, vom 12.03.2026, bestehend aus Plan, Wortlaut und Erläuterung, in der Zeit vom 01.04.2026 bis 27.05.2026 (mind. 8 Wochen) im Marktgemeindegemeindeamt Riegersburg, Riegersburg 8, 8333 Riegersburg, während der Amtsstunden zur allgemeinen Einsicht aufzulegen.

Von der Änderung betroffen:

§1 PLANVERFASSER, PLANUNTERLAGE

Die zeichnerische Darstellung (IST-SOLL-Darstellung Flächenwidmungsplan im M 1/5.000), verfasst von DI Andrea Jeindl, 8330 Feldbach, Franz-Josef-Straße 12a bildet einen integrierenden Bestandteil dieser Verordnung.

§2 SONDERNUTZUNG IM FREILAND – ZEITLICH FOLGENDE NUTZUNG

Änderung eines Teiles von **Grundstück Nr. 903/3, KG St. Kind**, von derzeit Freiland in **zeitlich folgende Nutzung für Sondernutzung im Freiland-Friedhof**, eingeschränkt auf die Nutzung als **Waldfriedhof**.

Eintritt der Folgenutzung: Entlassung aus dem Forstzwang

§3 EINSCHRÄNKUNG BAULICHER ANLAGEN

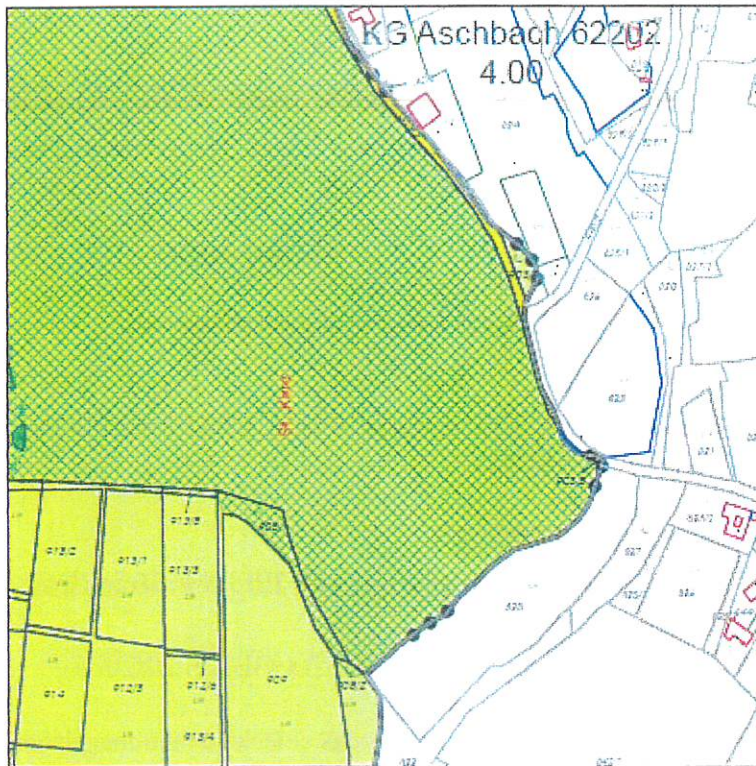
Die Errichtung baulicher Anlagen auf der Fläche der zeitlich folgenden Nutzung wird auf folgende Anlagen beschränkt:

- Zeremonien- und Andachtsplatz
- PKW Abstellplätze mit wasserdurchlässiger Oberflächenbefestigung
- WC-Anlagen
- Zufahrtswege zu den angeführten Einrichtungen

§4 ABGRENZUNG DER SONDERNUTZUNG

Die Abgrenzung erfolgt entsprechend der in der Beilage ausgewiesenen graphischen Darstellung.

FWP 1.00



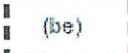
B. VERKEHRSLÄCHEN

 Verkehrslächen für fliegenden Verkehr

C. FREILAND

 LF Land- und forstwirtschaftliche Nutzung

 [frh] Zeitlich folgende Sondernutzung im Freiland für Friedhof

 (be) Einschränkung bauliche Anlagen in Sondernutzungen im Freiland

 Pufferzone zu Biotopen

 Waldflächen

 Geruchsschwellenabstand

IV. GRENZEN

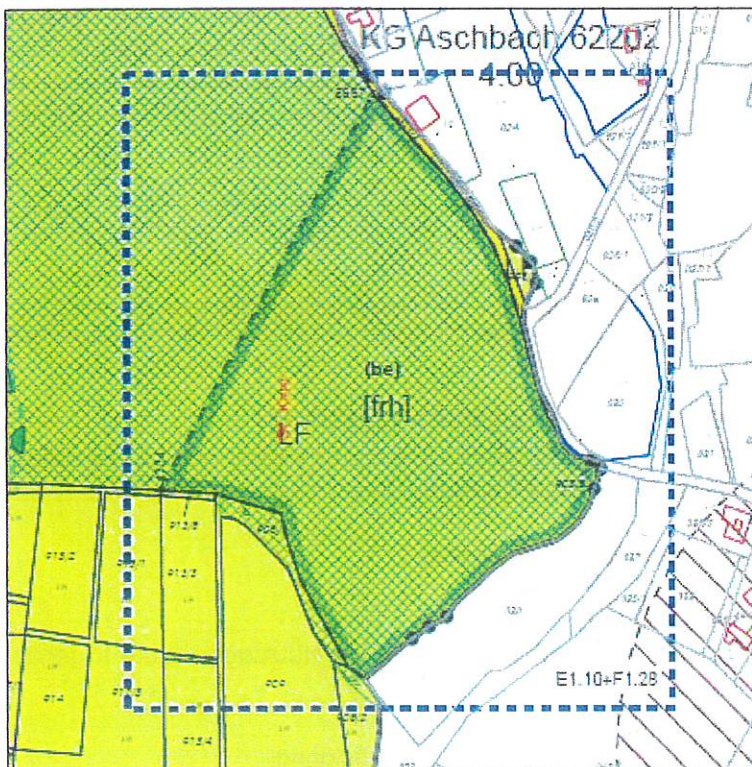
 Bezirksgrenze

 Geltungsbereich

1:5.000

FWP 1.28

0 50 100 200 300 400 Meter



Amtsstunden: Montag 08:00 bis 12:00 und 13:00 bis 17:00 Uhr, Dienstag 08:00 bis 12:00, Donnerstag 08:00 bis 12:00, Freitag 08:00 bis 12:00.

Innerhalb der Auflagedauer kann Jedermann Einwendungen schriftlich und begründet beim Marktgemeindeamt Riegersburg, Riegersburg 8, 8333 Riegersburg, bekanntgeben.

Dieser Beschluss wird durch Anschlag an der Amtstafel kundgemacht. Weiters wird der Inhalt des Beschlusses an der elektronischen Amtstafel bekannt gemacht.


Der Bürgermeister
Manfred Reisenhofer

Angeschlagen am: 31.03.2026

Abgenommen am: 28.05.2026

