



Marktgemeinde Riegersburg

Riegersburg 8, 8333 Riegersburg, Südoststeiermark

Telefon: +43 (3153) 8204 - Fax: +43 (3153) 8204-22

E-Mail: gde@rieigersburg.gv.at

Amtstafel

Aktenzeichen: 031-4/005-2026
Bearb.: Mag. Monika
Trummer-Fink
Telefon: 03153 8204-23
Fax: DW 22

Riegersburg, am 31.03.2026

Gegenstand: Änderung Nr. 1.10 des Örtlichen Entwicklungskonzeptes 1.00 der Marktgemeinde Riegersburg
Waldfriedhof - Spitzhart_KG St. Kind
Verfahren gem. § 24 Stmk. ROG 2010, LGBl. Nr. 49/2010 i.d.F. LGBl. Nr. 20/2026
Grundstück Nr.: 903/3 (T), KG: St. Kind, EZ: 320,

KUNDMACHUNG

der Auflage der Änderung 1.10 des Örtlichen Entwicklungskonzeptes 1.00_Waldfriedhof - Spitzhart_KG St. Kind

Verfahren gem. § 24 Stmk. ROG 2010, LGBl. Nr. 49/2010 i.d.F. LGBl. Nr. 20/2026

Die Marktgemeinde Riegersburg beabsichtigt folgende Änderung des Örtlichen Entwicklungskonzeptes durchzuführen:

Gemäß § 24 Stmk. ROG 2010, LGBl. Nr. 49/2010 i.d.F. LGBl. Nr. 20/2026 hat der Gemeinderat der Marktgemeinde Riegersburg in seiner Sitzung vom 25.03.2026 den Beschluss gefasst, das Örtliche Entwicklungskonzept 1.00 der Marktgemeinde Riegersburg zu ändern und den beiliegenden Entwurf der Änderung Nr. 1.10_Waldfriedhof - Spitzhart_KG St. Kind, erstellt von Raumplanerin DI Andrea Jeindl, Feldbach, vom 12.03.2026, bestehend aus Plan, Wortlaut und Erläuterung, in der Zeit vom 01.04.2026 bis 27.05.2026 (mind. 8 Wochen) im Marktgemeindegamt Riegersburg, Riegersburg 8, 8333 Riegersburg, während der Amtsstunden zur allgemeinen Einsicht aufzulegen.

Von der Änderung betroffen:

§1 PLANVERFASSER, PLANUNTERLAGE

Die zeichnerische Darstellung (IST-SOLL-Darstellung Entwicklungsplan im M 1/10.000), verfasst von DI Andrea Jeindl, 8330 Feldbach, Franz-Josef-Straße 12a, bildet einen integrierenden Bestandteil dieser Verordnung.

§2 PLANUNGSGEBIET

Das Planungsgebiet umfasst einen Waldteil im östlichsten Teil der Katastralgemeinde St. Kind (62154) und liegt südwestlich der Gemeindestraße von Spitzhart (KG Aschbach 62202, Gemeinde Fürstenfeld) nach Spitzberg (KG Herrnberg 62220, Gemeinde Großwilfersdorf) und westlich des Hartergrabens.

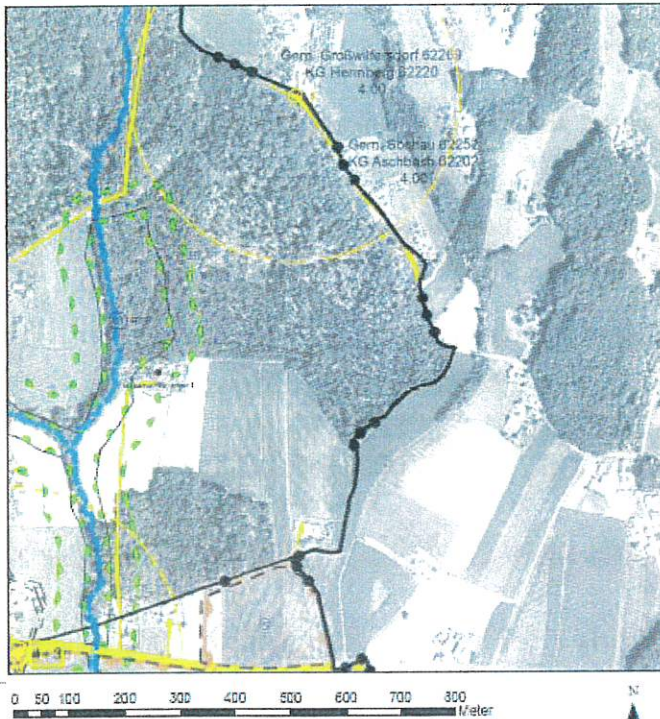
§3 ÖRTLICHE VORRANGZONE/EIGNUNGSZONE

Festlegung einer Waldfläche von rund 8 ha als Örtliche Vorrangzone/Eignungszone für Öffentliche Anlagen (öan), konkretisiert auf Waldfriedhof. Die Fläche erstreckt sich entlang der nordöstlichen Gemeindestraße mit einer Länge von rund 350 m und im Südwesten mit einer Länge (Luftlinie) von rund 220 m in geringem Abstand zum Waldrand.

§4 PLANLICHE DARSTELLUNG

Die Änderung entspricht der planlichen Darstellung gemäß der blauen Abgrenzung des Änderungsgebietes.

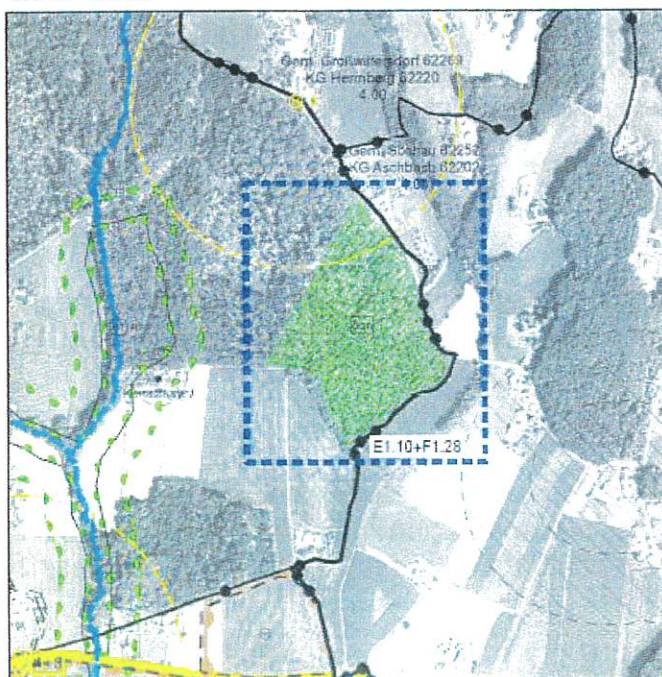
EWP 1.00



-  Hochspannungsfreileitung
-  Gerinne
-  Biotop
-  Pufferzone zu Biotopen
-  Leitungsschutzzone
-  Meliorationsgebiet
-  Geruchsschwellenabstand
-  Belästigungsbereich
-  Katastralle mit Nutzungsbereich
-  Landesstraße
- IV. GRENZEN**
-  Bezirksgrenze
-  Katastralgemeindengrenze
-  Landwirtschaftliche Vorrangzone
-  Örtliche Vorrangzone/Eignungszone (> 3000 m²)
-  öan - öffentliche Anlagen
-  Tierhaltungsbetrieb
-  Geltungsbereich

EWP 1.10

1:10.000




Amtsstunden: Montag 08:00 bis 12:00 und 13:00 bis 17:00 Uhr, Dienstag 08:00 bis 12:00, Donnerstag 08:00 bis 12:00, Freitag 08:00 bis 12:00.

Innerhalb der Auflagedauer kann Jedermann Einwendungen schriftlich und begründet beim Marktgemeindeamt Riegersburg, Riegersburg 8, 8333 Riegersburg, bekanntgeben.

Dieser Beschluss wird durch Anschlag an der Amtstafel kundgemacht. Weiters wird der Inhalt des Beschlusses an der elektronischen Amtstafel bekannt gemacht.

Der Bürgermeister:
Manfred Reisenhofer



Angeschlagen am: 31.03.2026
Abgenommen am: 28.05.2026

