








Änderung des Flächenwidmungsplanes VF.: 1.20

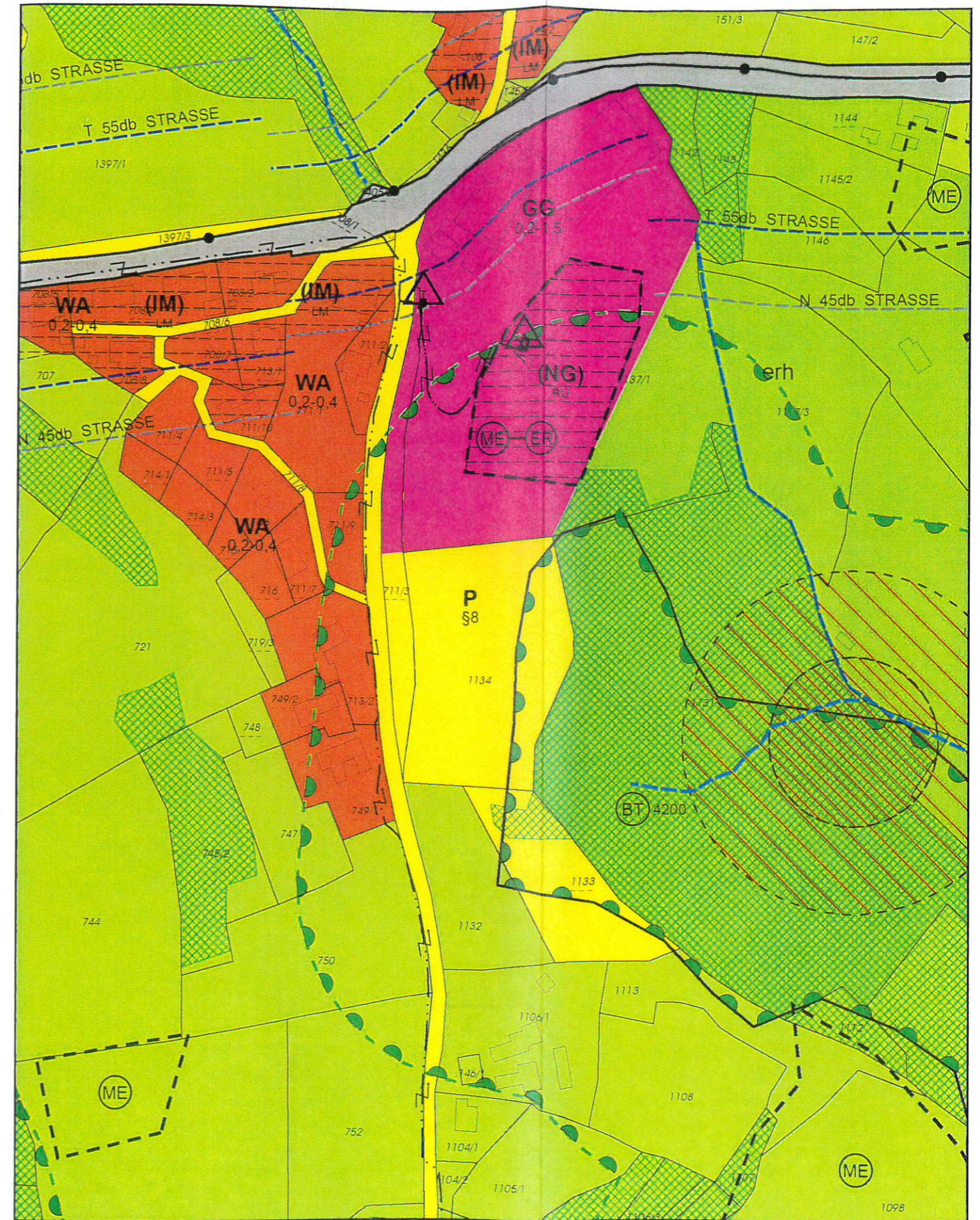
MARKTGEMEINDE RIEGERSBURG

IST - STAND

Legende:

-  Freiland (L)
-  Nutzung/Widmung überlagert mit Forst (Wald)
-  Freiland - Sondernutzung Erholungsgebiet (erh)
-  Verkehrsfläche (V) bzw. Parkplatz (P)
-  Gewerbegebiet (GG)
-  Allgemeines Wohngebiet (WA)
-  Biotop (BT) und Pufferzone zu Biotopen

GZ FWP-ÄND_RIE1.20



Der Bürgermeister:
(Signature)
Manfred Reisenhofer

Maßstab: 1:2500

Fürstenfeld, am 22.08.2024