










# Änderung des Flächenwidmungsplanes VF.: 1.20

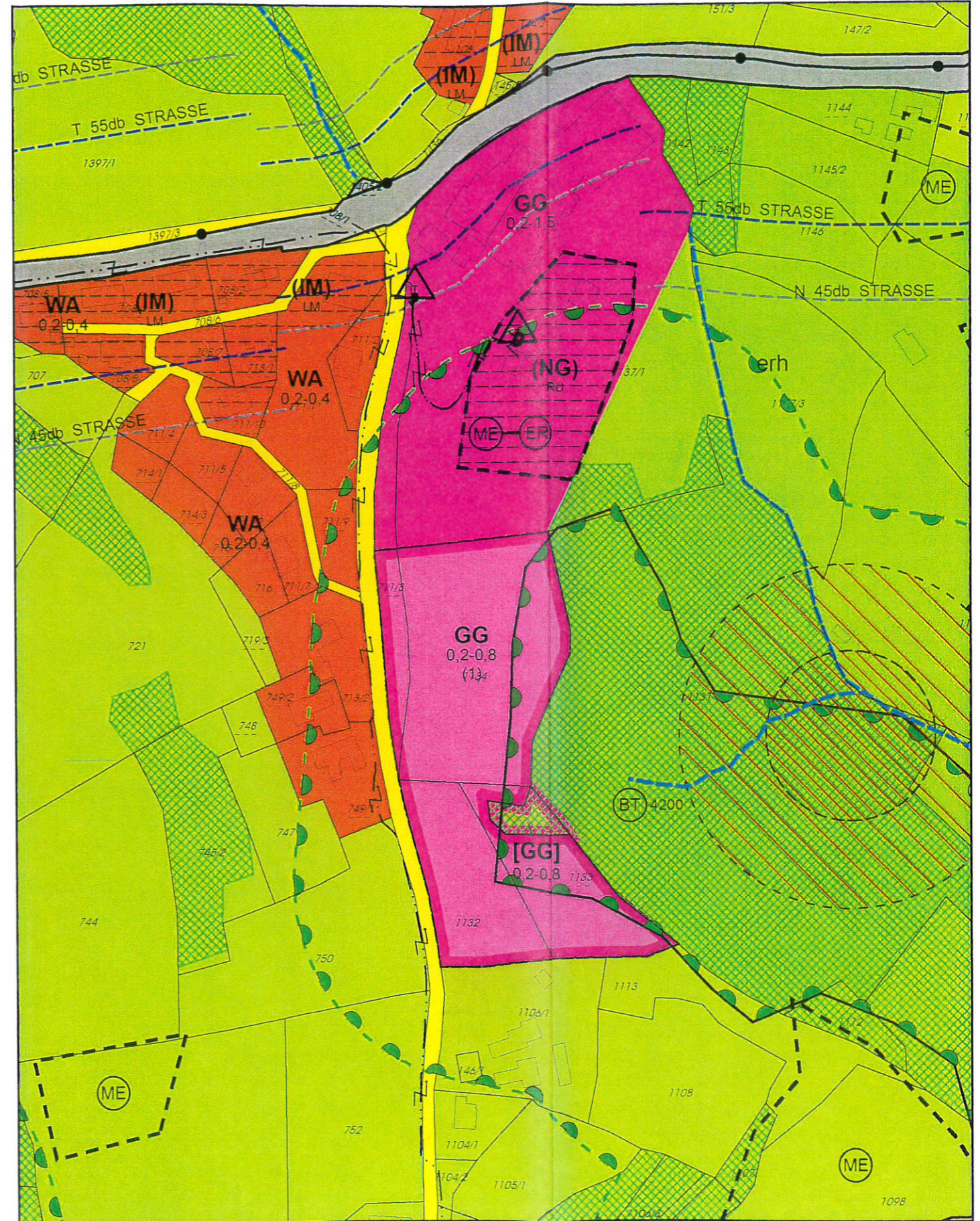
## MARKTGEMEINDE RIEGERSBURG

ÄNDERUNG


**Legende:**

-  Freiland (L)
-  Nutzung/Widmung überlagert mit Forst (Wald)
-  Freiland - Sondernutzung Erholungsgebiet (erh)
-  Verkehrsfläche (V) bzw. Parkplatz (P)
-  Gewerbegebiet (GG)
-  Freiland mit zeitlich folgender Nutzung Gewerbegebiet (GG)
-  Allgemeines Wohngebiet (WA)
-  Biotop (BT) und Pufferzone zu Biotopen
-  Aufschließungsgebiet - Gewerbegebiet

GZ FWP-ÄND\_RIE1.20



Maßstab: 1:2500



Fürstenfeld, am 22.08.2024